












Legende

-  Kadastrale percelen
-  CL - Gesloten gebouw
-  ON - Open gebouw zonder bovenbouw
-  OO - Open gebouw met bovenbouw
-  UN - Ondergronds gebouw zonder bovenbouw

Polderhoek Uitbreiding II

-  Zone 1: Lokale bedrijvenzone
-  Zone 2: Gemeenschapsvoorzieningen
-  Zone 3: Zone wegenis
-  Zone 4: Bufferzone
-  Zone 5: Achteruitbouwzone
-  Zone 6: Waterbuffering - waterloop

Gemengd Regionaal Bedrijventerrein Polderhoek

-  GRB