







ID	Naam	Adres	Statuut	Beschrijving inventaris	Waarde	Motivatie	Aandachtspunten	Foto (2017)
305035	Duitse bunker	Blokstraat zonder nummer (Zonnebeke)	Geïnteriseerd door Agentschap Onroerend Erfgoed, zal vastgesteld worden in 2024 met de vaststelling van de inventaris bouwkundig erfgoed in de Provincie West-Vlaanderen	<p>Restanten van een Duitse bunker in een weide langs Blokstraat, aanpalend aan de boerderij Oude Komenstraat 6, tegen een heuvelflank, op ongeveer 450 meter ten zuiden van Geluveld, in heuvelachtig landelijk gebied.</p> <p>De bunker behoorde tot de 'Geluveld-Riegel', een zijdelingse verdedigingslijn van waaruit de tegenstander in geval van een doorbraak in de flank kon worden aangevallen. Het uitbouwen van deze stelling gebeurde vooral in 1917, onder leiding van het 'Landsturm-Infanterie-Regiment 39'. Vlakbij de betonnen constructie bevond zich een kleine hoeve. De bedaking van de constructie zou na de oorlog met de hand verwijderd zijn, over een hoogte van ongeveer twee meter. Rond 1980 boorde de eigenaar doorheen de betonnen vloer een zes meter diepe steenput, zodat de constructie nu als waterreservoir gebruikt wordt.</p> <p>Restanten van een betonnen constructie van ongeveer lengte 745 cm x breedte 610 cm. Het beton, samengesteld met fijne kiezel, is gegoten tegen een houten bekisting. De bedaking van de constructie is verwijderd. De dikte van de muren bedraagt minimum tussen de 105 en 145 cm. De constructie bezit een rechthoekige binnenruimte (lengte 355 cm x breedte 300 cm), die bereikt kon worden via trapjes en een gang. Aan de zuidkant zou een vensteropening geweest zijn. De westkant zou deels vernield zijn door een projectiel. De betonnen vloer zou 40 cm dik zijn.</p>	Zeer waardevol	Historische-militaire waarde	Maximaal behoud	 <p>© Inventaris Onroerend Erfgoed</p>
33122	Pastorie	Geluveldplaats 5, Zonnebeke (West-Vlaanderen)	Vastgesteld	<p>Alleenstaande pastorie ten W. van de kerk n.o.v. architect E. <u>Jaspar</u> (Brussel) uit het begin van de jaren 1920. Omgevende <u>tuin</u> waarin o.m. omhaagde moestuin en boomgaard. Ondanks de eclectische vormtaal, toch nog duidelijk herkenbaar regionaal patroon van de landelijke XVIII d-pastorie met typerende dubbelhuisopstand. Breedhuis van <u>vijf trav. en twee bouw.</u> onder breed uitlopend <u>schilddak</u> (mechanische pannen) met <u>centrale dakkapel</u>, - <u>ruiter</u> en <u>overstekende dakrand</u> op houten modillons. <u>Gele baksteenbouw</u>; lelieankers; <u>gecementeerde plint</u>. <u>Bolkozijnen</u> van simili- of Euvillesteen onder het <u>bovenlicht</u> met <u>kleine roedenverdeling</u>; bakstenen afzaten; <u>luiken</u>. Rondboogdeur met erboven dito <u>Marianisje</u>, onder <u>houten luifel</u> bekroond met kruis. <u>Twee lage zijvleugels</u> onder <u>lessenaarsdak</u>. l. met recentere aangebouwde garage.</p>	Zeer waardevol	<p>Pastorie uit de wederopbouwperiode, verfijnd afgewerkt. In oorspronkelijke staat bewaard. 1 van de meest markante erfgoeditems in Geluveld. In oorspronkelijke staat bewaard. Ligt op de hoek van de Geluveldplaats. Wordt momenteel gerestaureerd, voorbeeldproject.</p>	Maximaal behoud van tuin exterieur, met aandacht voor symmetrie schilddak met ruiter muuropeningen kozijnen schrijnwerk voordeur met luifel	 

33123	Klooster	Geluveldplaats 5A, Zonnebeke (West-Vlaanderen)	Vastgesteld	<p>Kloosterschool (kleuteronderwijs), tevens parochiaal centrum en bibliotheek, ten N. van de kerk. Klooster in feite ruim burgerhuis middenin omhaagde <u>grastuin</u> ten O. uitzien op speelplaats met laag klasgebouw op de N.-zijde. Eclectische wederopbouwarchitectuur uit het begin van de jaren 1920. Klooster. Dubbelhuis van <u>drie brede trav. en twee bouw. onder schilddak</u> (n// straat, mechanische pannen). <u>Donkerrode baksteenbouw; arduin</u> o.m. voor sokkel en kozijnen. Middenrisaliet uitlopend op <u>trapgevel</u>; <u>H. Hartbeeld</u> met arduinen sokkel en dito baldakijn op de centrale bovenpenant. <u>Muurvakken</u> afgelijnd met overhoekse muizetand en doorbroken door <u>drielicht- en bolkozijnen</u> voorzien van <u>verdiepte boogvelden in visgraatverband</u>. Zijgevels: o.m. <u>kruiskozijnen</u>. Laag bakstenen klasgebouw onder zadeldak (mechanische pannen). L.gedeelte in bouwtrant aansluitend bij het klooster. Vlakker gehouden r.gedeelte van gele baksteen. Typerende grote klasramen o.m. met houten kozijnconstructie in de vleugel r.</p>	Zeer waardevol	<p>Klooster uit de wederopbouwperiode, met markante voorgevel. In oorspronkelijke staat bewaard. 1 van de meest markante erfgoeditems in Geluveld. Originele context is deels verloren, schoolgebouw is afgebroken. Klooster is omringd door percelen met nieuwbouw. Desondanks blijft de erfgoed- en beeldwaarde hoog. Recent gerestaureerd en herbestemd als woning, voorbeeldproject.</p>	Maximaal behoud (van zeker de voorgevel) met aandacht voor schilddak trapgevel met beeldnis muurvakken kozijnen met verdiepte boogvelden	
33121	Parochiekerk Sint-Margaretha	Geluveldplaats zonder nummer, Zonnebeke (West-Vlaanderen)	Vastgesteld	<p>Georiënteerd bedehuis te midden van <u>grastuin</u> ter hoogte van het vroegere kerkhof, aan de N.-zijde afgescheiden van speel- en sportplein d.m.v. dubbele rij Japanse kerselaars en haag. Omlopend bakstenen drippad. Ten Z. van de kerk, arduinen grafsteen van 1900, en dito monumentje met bronzen buste van Koning Albert ter nagedachtenis van de slachtoffers uit W.O. I en II. Ten N.O., omhaagd kerkhof op grond van het kasteeldomein (Kasteelstraat nr. 1). Vooroorlogse kerk vermoedelijk teruggaand op een laatgotische constructie van baksteen met hergebruikte ijzerzandsteen in de kooronderbouw. W.O. I: totale verwoesting. Oorspronkelijk wederopbouwontwerp (1921) met modernistische inslag van architect H. Hoste (Brugge) door de plaatselijke kerkelijke overheid afgewezen ondanks toegevingen (invoeren van spitsbogige muuropeningen). Bedehuis tenslotte in 1924 wederopgebouwd in de trant van het vooroorlogse n.o.v. architect J. <u>Coomans</u> (Ieper). Eclectisch bedehuis van het pseudo-basilicale type met <u>voorgeplaatste W.-toren, qua architecturale uitwerking aanleunend bij het neoromaans</u> met regionale en neobyzantijnse inslag. De plattegrond ontvouwt: een vierzijdige <u>W.-toren geflankeerd door</u> laag gehouden zijruimten en ten W. aansluitende rechth. <u>hoektorens</u> reikend tot het begin van de klokkenverd..een imitatieve interpretatie van het romaanse W.-blok van de St.-Pieterskerk te Ieper., een <u>brede midden- en twee zijbeuken</u> van drie en een halve trav., een halfronde doopkapel ter hoogte van de eerste N.-zijbeuktrav., <u>een koor van één smalle trav. uitgevend op een halfronde absis; een Z.-sacristie</u>. Gele baksteenbouw met sporadisch gebruik van arduin o.m. voor</p>	Zeer waardevol	<p>Wederopbouwkerk naar ontwerp van Coomans, één van de belangrijkste wederopbouwarchitecten uit de streek. 1 van de meest markante erfgoeditems in Geluveld. In oorspronkelijke staat bewaard. Deel van een dorpsgezicht, gevormd door de kerk, Geluveldplaats en kasteeldomein. De historische (fysieke) verbinding tussen kerk en kasteel bestaat nog steeds.</p>	Maximaal behoud van verbinding tussen kerk en kasteel tuin rondom kerk exterieur interieur Aanpassingen voor toekomstig gebruik zijn mogelijk.	




				<p>boven- en ond erdorpels. <u>Leien zadel- en schilddaken</u>. W.-toren onder ingesnoerd tentdak (leien); drie geledingen gemarkeerd door kordons; versneden hoeksteunberen. Typerende rondbogige muuropeningen o.m. portaal met timpaan voorstellende "De kroning van St.-Margareta" in reliëf; ook oculi. N.-, Z.-zijbeukgevel en absis gestut d.m.v. versneden <u>steunberen waartussen rondbogige drielichten</u>, en afgelijnd met tandlijst. De omlopende <u>reliëfvoorstellingen</u> (similinaarsteen?) <u>uit het leven van St.-Margareta</u> kaderen in de plaatselijke eeuwenoude verering van deze heilige. O.-puntgeveltop van het schip versierd met klimmende rondbogige en drielobbige casamenten. Beigebeschilderd interieur. Vlak overzolderde toren (ingang). Verder, neobyzantijns getinte ruimtewerking cf. o.m. de drie koepelgewelven boven de middenbeuk; zijbeuktrav. onder haaks aansluitende tongewelven; rondbogige scheibogen op pijlers met arduinen sokkel en impost; steekkappen boven de absisvensters. Doksaal geschraagd door drie rondbogen op neoromaanse bundelpijlers van (simili-?) arduin. Zijbeukmuren met betegelde plint. Mobilair Sober en daterend uit XX b. Hoofdaltaar met beglaasde wanden waarachter ligbeeld van St.-Margareta. Op koper geschilderde kruiswegstaties opgenomen in de zijbeukmuren. Neoromaans getinte biechtstoelen.</p>				
92053	Orgel kerk Sint-Margaretha	Geluveldplaats zonder nummer, Zonnebeke (West-Vlaanderen)	Vastgesteld	Orgel door Jules Anneessens (Menen), kort na 1933.	Zeer waardevol	Het orgel is deel van de aanduiding van de Sint-Margarethakerk als vastgesteld bouwkundig erfgoed.	Het orgel is deel van de aanduiding van de Sint-Margarethakerk als vastgesteld bouwkundig erfgoed.	




33124	Kasteel	Kasteelstraat 1, Zonnebeke (West-Vlaanderen)	Vastgesteld	<p>Kasteel wederopgebouwd op de vooroorlogse plaats naar verluidt in de jaren 1930. Oorspronkelijk eigendom van de familie Keingiaert de Gheluveld, doch nu toebehorend aan de vereniging van de Adel van het Belgische Rijk. Gelegen ten O. van de kerk middenin een <u>park naar Engels model aangelegd met loofbomen, grasperken en restant van omwalling uitgewerkt tot vijver</u> met drie bruggen. o.m. twee boogbruggen voorzien van gietijzeren leuning. <u>Rechte toegangsdreef (hoofdingang) vanaf de Geluveldplaats</u>. Verder ook nog tennisveld en staande wip in het W.-parkdeel. Ten N. van het kasteel voormalige conciërgewoning met koetshuis en stal, nu verbouwd tot villa. Kasteel. Benaderende reconstructie van het vooroorlogse XVIII-uitzicht met classicistische inslag, echter met toevoeging van één trav. l. én r. van het middenrisaliet en verhoging van de hoektorens met één verd. Stig dubbelhuis van <u>negen trav. en twee bouwl.</u> met verhoogde begane grond onder <u>schilddak (leien)</u>, gedomineerd door twee licht vooruitspringende <u>hoektorens</u> met drie verd. onder ingesnoerd tentdak (leien) met windvaan. <u>Rode baksteenbouw: arduin</u> o.m. voor de omlopende sokkelmarkering, put-, kroonlijst, en omlijsting van de muuropeningen. <u>Middenrisaliet</u> van een bredere trav. tussen <u>geblokte hoekbanden</u> van arduin en bekroond met <u>driehoekig fronton</u> waarin het familiewapen en de -spreuk "Deforti. Dulcedo" tussen rankwerk van eikels en eikebladeren. <u>Rechth. vensters</u> in vlakke omlijsting, o.m. drielicht op de bovenverd. van het risaliet. Getraliede kelderopeningen. Rondboogdeur opgenomen in geblokte rechth. omlijsting met pilasters onder geprofileerde kroonlijst. <u>Steektrap</u> met bordes. Torenoksels: rechth. dienstdeurtje verdiept in rondboogomlijsting met de wapenschilden en spreuk op bandenolle in het boogveld; steektrap. "Traditioneel" <u>vensterhoutwerk met grote en kleine roedenverdeling</u>, echter meer neoclassicistisch geïnspireerd bij de deels <u>beglaasde vleugeldeur met radvormig bovenlicht</u>. Geprofileerde <u>gootlijst</u> op houten modillons. Vier houten <u>dakkapellen</u> met driehoekig fronton. Hoge schoorstenen voorzien van geblokte hoekbanden. Soortgelijke achtergevel, hier echter tot driezijdig avant-corps uitgewerkt middenrisaliet met ontdubbelde én gebogen steektrap, tot hoekrisalieten herleide torens, en schaarser gebruik van arduin. Zijgevels van vijf trav. Dito muuropeningen als achtergevel. Sober interieur.</p>	Zeer waardevol	<p>Kasteel wederopgebouwd op de vooroorlogse plaats. 1 van de meest markante erfgoeditems in Geluveld. Heeft zowel bouwkundige als landschappelijke waarde. Deel van een dorpsgezicht, gevormd door de kerk, Geluveldplaats en kasteeldomein. De historische (fysieke) verbinding tussen kerk en kasteel bestaat nog steeds.</p>	Maximaal behoud van verbinding tussen kerk en kasteel domein exterieur interieur	
-------	---------	--	-------------	---	----------------	--	--	--





33125	Wederopbouwhoevetje	Kasteelstraat 5, Zonnebeke (West-Vlaanderen)	Vastgesteld	<p>Wederopbouwhoevetje uit het begin van de jaren 1920; teruggaand op de regionale XIX-hoevebouw cf., opstelling-indeling: <u>langgestrekt hoevetje van één bouw. met stal-schuur-boerenhuis</u> (n // straat); aanplanting: voorliggende moestuin omzoomd door doornen en lugustrum <u>haag</u>; materialen: verankerde <u>donkere baksteenbouw</u>; doorlopend pannen (mechanische) <u>zadeldak</u> met hanggoot; "traditioneel" houtwerk cf. <u>grote roedenverdeling en luiken</u>; streekeigen bouwelementen: liseen tussen woon- en schuurgedeelte; <u>witbeschilderde</u> doorgetrokken <u>druiplijst</u>; <u>dito</u> aflijnende <u>tandlijst</u> met dropmotief; getrapt <u>dakvenster</u> met twee gekoppelde rondboogvenstertjes.</p>	Weinig waardevol	Grotendeels in oorspronkelijke staat bewaard, maar hoevecontext is volledig verdwenen (omringd door nijverheidszone).	Alle opties zijn mogelijk.	
305033	Duitse bunkers	Keiweg 1 (Zonnebeke)	<p>Geïnterviewd door Agentschap Onroerend Erfgoed, zal vastgesteld worden in 2024 met de vaststelling van de inventaris bouwkundig erfgoed in de Provincie West-Vlaanderen</p>	<p>Drie ondergrondse betonnen militaire constructies, waarvan één min of meer intacte constructie, gelegen ten oosten van de woning Keiweg 1, aan de Everzwijnhoek, op ongeveer 900 meter ten zuidwesten van Geluveld, in landelijk, heuvelachtig gebied.</p> <p>Drie Duitse bunkers uit de Eerste Wereldoorlog, gebouwd bij een hoeve die op Britse stafkaarten werd aangeduid als 'Swagger Farm', waarvan er één nog min of meer intact bewaard is. De meest noordelijke constructie werd in mei 1940 opnieuw gebruikt als schuilplaats en werd in de jaren 1950 grotendeels ontmanteld door gemeentewerkers. De zuidoostelijke constructie werd kort na de Eerste Wereldoorlog grotendeels vernield aan de hand van dynamiet. Ook de bewaarde kelders en beerput van de vooroorlogse hoeve zou door de Duitsers gebruikt geweest zijn. Tijdens het onderzoek door ABAF ('Association for Battlefield Archaeology in Flanders') werden diverse voorwerpen van Duitse oorsprong aangetroffen.</p> <p>Nagenoeg volledig ondergrondse betonnen constructie van ca. hoogte 155 cm x lengte 400 cm x breedte 350 cm. Aan weerszijden van de toegang zijn nog bakstenen zichtbaar van een hoefemuur (afkomstig van de vooroorlogse hoeve). De constructie wordt betreden via een smal opgemetselde en afdraaiende toegangstrap in betonstenen en heeft een betonnen vloer. De constructie is neergezet op drie lagen gemetste betonstenen van lengte 60 cm x breedte 30 cm x diepte 17 cm, waarover de eigenlijke constructie gegoten is. Vlakbij zijn nog sporen van twee andere constructies teruggevonden. Van de meest noordelijke constructie zijn nog twee muren bewaard, van de andere zuidoostelijke constructie het begin van een toegang (vermoedelijk opnieuw een afdraaiende trap), een pompput en een muur. Tenslotte is nog een beerput bewaard, uitgevoerd in rode baksteen.</p>	Zeer waardevol	Historische-militaire waarde Unieke situatie met 3 ondergrondse bunkers	Maximaal behoud	 <p>© Inventaris Onroerend Erfgoed</p>




33128	Eenheidsbebouwing arbeiderswoningen	Menenstraat 2-8, Zonnebeke (West-Vlaanderen)	Vastgesteld	Eenheidsbebouwing uit het begin van de jaren 1920. Lage arbeiderswoningen van <u>vier trav. onder doorlopend zadeldak</u> (n // straat, mechanische pannen) met r. dakschild en -kapellen voorzien van <u>puntgeveltje</u> . Dito bekroning voor de <u>afgeschuinde hoek- en deurtrav.</u> r. (nr.6). Verankerde <u>baksteenbouw o.m. beschilderd en met gecementeerde plint</u> . Rechth. <u>muuropeningen</u> behoudens de deels beglaasde rondboogdeur van nr. 2 (voormalige herberg?). Oorspronkelijk houtwerk bewaard bij nr. 6: houten kruiskozijsen met beluikte benedenvakken, kozijndeur met gedeeld bovenlicht.	Weinig waardevol	Eenheidsbebouwing uit wederopbouwperiode. Eenheid is verstoord door verschillende aanpassingen: nr. 2 is niet meer beschilderd nr. 4 de dakkapel is verdwenen Enkel nr. 6 en 8 zijn min of meer in oorspronkelijke staat bewaard	Alle opties zijn mogelijk, eventueel aandacht voor typerende dakkapellen en ritmiek muuropeningen.	
213576	Medische post Cryer Farm	Menenstraat 43, Zonnebeke (West-Vlaanderen)	Beschermd	BESCHERMD	Beschermd	BESCHERMD	BESCHERMD	
33130	Tweegezinswoning	Menenstraat 93, Zonnebeke (West-Vlaanderen)	Vastgesteld	Alleenstaande tweegezinswoning uit het begin van de jaren 1920, op de hoek bij de Waterstraat. Vlg. bouwaanvraag vermoedelijk als dusdanig ontworpen door architect M. <u>Selly</u> (leper) met o.m. <u>herberg "Belle Vue"</u> van het type afspanning; uitvoering echter sterk vereenvoudigd. Wederopbouwarchitectuur met reminiscenties aan de regionale bouwtrant. Breedhuis met ongelijke trav.-indeling resp. <u>zes trav. op de eerste en drie trav. op de tweede bouwl., onder gebogen zadeldak</u> met overstekende dakrand. Verankerde <u>donkere baksteenbouw. Getoogde muuropeningen</u> , evenwel lage korfboogdeur bij nr. 93. Bakstenen onderdorpels. Kleine roedenverdeling. Luiken op de begane grond. Drielicht (winkelraam) l. <u>Zijuitgevels</u> : muurvlchtingen. Aanleunende lage nutsgebouwtjes onder lessenaars- en zadeldaken met dakschilden resp.	Waardevol	Tweegezinswoning uit de wederopbouwperiode Groot hoekpand met beeldwaarde. Slechts deels in oorspronkelijke staat bewaard. Origineel schrijnwerk met luiken is verdwenen. Lage nutsgebouwtjes zijn vervangen door grotere nieuwbouwdelen die originele bouwtrant (baksteenbouw met tuitgevels) volgen.	Aandacht voor tuitgevels ritmiek rechthoekige muuropeningen materiaalgebruik (bv. rode pannen en bakstenen)	 

33131	Herberg De nieuwe kroon	Menenstraat 156-156B, Zonnebeke (West-Vlaanderen)	Vastgesteld	Naar verluidt herberg uit de jaren 1920, z.g. "De nieuwe kroon" en tevens schroothandel; slagerij sinds 1936. R. ervan, bakstenen pijlers met gietijzeren toegangshek naar achterliggend erf met notelaar en recentere nutsgebouwen. Vrijstaand breedhuis met ongelijke trav.indeling, resp. acht trav. op de eerste en zes trav. op de <u>tweede bouwl., onder zadeldak</u> (mechanische <u>pannen</u>). Lijstgevel van donkere baksteen; <u>cement voor de plint, horizontale banden, sluitstenen</u> en imposten van de <u>korfbogige muuropeningen</u> . Resp. v.l.n.r.: voormalige stal cf. tweeledige deur en laaddeur erboven, kleine winkelpui, huidige slagerswinkel waarboven witbeschilderd casament, en koetspoort met laaddeur erboven. Geprofileerde gootlijst op houten modillons. Schuine l.zijgevel. R.zijgevel: vroegere paardestal in aansluitende bouwtrant onder aanleunend lessenaarsdak.	Waardevol	Herberg uit de wederopbouwperiode. Groot, langgestrekt en beeldbepalend volume, gekenmerkt door de ritmiek van de muuropeningen en de doorlopende witte banden. Recent verbouwd: houten schrijnwerk vervangen door pvc paardestal en hekken verwijderd	Aandacht voor de eenheid door eenzelfde materiaalgebruik doorlopende banden ritmiek muuropeningen	
33132	Eclectische boerenwoning	Zandvoordestraat 4, Zonnebeke (West-Vlaanderen)	Vastgesteld	Voormalig fruitkwekerijtje, vlg. bouwaanvraag daterend van 1922; handtekening van architect moeilijk te identificeren, doch mogelijk R. Cauwe (Brugge). Begrinte oprit naar gekasseid erf met L-vormige opstelling van de gebouwen, resp. het woonhuis ten Z.O. en de berging ten Z.W. Ten Z., wetland waarin nog enkele fruitbomen. Z.O.-georiënteerd <u>woonhuis met voorliggend grastuintje; toegangshek</u> tussen bakstenen pijlers. Eclectisch dubbelbuis van drie trav. en één bouwl. onder <u>schilddak met knik</u> in de lange zijden (mechanische <u>pannen, leien</u>). <u>Donkere baksteenbouw; afwisselend lichtere bakstenen</u> voor de strekken van de <u>rondbogige muuropeningen, de horizontale banden</u> en de aflijnende <u>landlijst</u> onderbroken door <u>lisenen</u> op kraagstenen van cement. Benadrukte deurpartij d.m.v. bekronend <u>dakvenster</u> met gebogen kroonlijst tussen twee <u>houten dakkapellen</u> onder plattendak. Z.-zijgevel: aanleunende <u>druivenserre</u> .	Zeer waardevol	Boerenwoning uit de wederopbouwperiode. Zeldzaam type, zeer verfijnd afgewerkt. In oorspronkelijke staat bewaard. Beeldwaarde vanop de Zandvoordestraat.	Maximaal behoud met aandacht voor voortuin met afsluiting symmetrische opbouw boerenhuis schilddak met dakkapellen orgineel schrijnwerk gele bakstenen details rondbogige muuropeningen	
33133	Herbergen De Vrede en In 't Molenhuis	Menenstraat 174, 180, Zonnebeke (West-Vlaanderen)	Vastgesteld	Twee soortgelijke <u>herbergen</u> o.m. voormalige (nr. 180) . vlg. opschrift resp. z.g. "De Vrede" en "In 't Molenhuis". Alleenstaande <u>hoekhuizen</u> resp. bij Zandvoorde- en Oude Zandvoordestraat. Breedhuizen van <u>drie à vier trav. en één bouwl. onder geknikt zadeldak</u> (mechanische <u>pannen</u>), uit de jaren 1920. <u>Baksteenbouw</u> , bij nr. 174 witbeschilderd boven een zwarte plint. <u>Inslag van de Art Decostijl</u> cf. risalietvormende <u>puntgevels met bolbekroning, ruitvormige panelen, voluutversiering, drielichten met afgeschuinde hoeken</u> . Klimmende dakkapel, bij nr. 174 met ovale oculus. Nr. 180: dichtgemetselde deuroplijsting l.	Waardevol	Herbergen uit de wederopbouwperiode. Waardevol geheel, als twee gespiegelde hoekpanden. Nr. 174 is door materiaalrenovatie gedeeltelijk in oorspronkelijke staat bewaard, de vorm blijft wel nog leesbaar. Nr. 180 is min of meer in oorspronkelijke staat bewaard.	Nr. 174: aandacht voor de vorm met geknikt zadeldak en puntgevel Nr. 180 idem, plus specifieke aandacht voor de goed bewaarde materialen en versieringen.	

								
33127	Handelspand	Menenstraat 182, Zonnebeke (West-Vlaanderen)	Vastgesteld	Naar verluidt voormalige graanhandel en bakkerij, nu winkelhuis, waarvan de deels <u>beglaasde deur met gezandstraalde voorstelling van pauw.</u>	Waardevol	Wederopbouwspand. Extra beschrijving inventaris: Hoekhuis van twee bouwlagen met zadeldak. Rode baksteenbouw met baksteenfries en lisenen, natuurstenen plint. Rondbogige muuropeningen met natuurstenen sluitstenen. Links twee traveeën, afgeschuinde hoektravee met deur, rechts drie traveeën, waaronder poorttravee. T-ramen, grote etalageramen winkel en dubbele ramen op 1e verdiep. In oorspronkelijke staat bewaard, waaronder ook schrijnwerk. Beeldbepalend, groot hoekvolume.	Aandacht voor dakvorm metselwerk met fries en lisenen rondbogige muuropeningen originele schrijnwerk	
33134	Eclectisch burgerhuis uit 1928	Menenstraat 284, Zonnebeke (West-Vlaanderen)	Vastgesteld	Haaks op de straat gelegen burgerhuis, veekoopmanswoning., naar verluidt daterend van 1928. Eclectische bouwtrant te vgl. met Menenstraat nr. 162 en Oude Komenstraat nr. 2.	Zeer waardevol	Burgerhuis uit de wederopbouwperiode Extra beschrijving inventaris: Burgerhuis van twee bouwlagen met leien schilddak, houten gootlijst. Gele baksteenbouw met rode details, bv. omlijstingen, friezen met lisenen. Rondbogige muuropeningen op gelijkvloers, getoogde op eerste verdieping. T-ramen met kleine roedenverdeling in bovenste vak. Voorgevel heeft drie traveeën met middenrisaliet uitlopend op dakvenster met puntgevel, zijgevels hebben twee traveeën met centraal Marianisje.	Maximaal behoud met aandacht voor symmetrische opbouw schilddak met dakvenster, kleurenspeel metselwerk ritmiek muuropeningen schrijnwerk (gootlijst en ramen)	



213310	Obelisk Gloucestershire Regiment	Menenstraat zonder nummer, Zonnebeke (West-Vlaanderen)	Vastgesteld	<p>Rechthoekig omheind terrein met een hardstenen <u>podium met drie</u> doorlopende <u>treden</u>. Op het podium een meerdelige, geprofileerde <u>sokkel</u> met zware doorlopende kroonlijst met daarop een vierkante <u>spitsnaald</u>, onderaan enigszins verdikt en bovenaan piramidaal afgewerkt. Op de sokkel: op de voorkant ingewerkte <u>bronzen plaat</u> met het kenteken van het "Gloucestershire regiment", op de achterkant het bronzen kenteken van het Gloucestershire regiment. <u>Uitgehouwen, zwart beschilderde letters</u>.</p> <p><u>Ter hoogte van het kruispunt</u> van de Menenstraat met de Pappotstraat, nabij Menenstraat 41, <u>staan 3 gedenktekens</u>: links (richting Menen) de obelisk voor het Gloucestershire Regiment, met ernaast een infobord over Clapham Junction, aan de overkant van de straat staat, net op de grens met de gemeente Zillebeke, de obelisk voor de 18th Division.</p>	Zeer waardevol	Historisch-militaire waarde Herdenkingswaarde Ruimtelijk-structurerende waarde: verschillende gedenktekens rond kruispunt	Maximaal behoud van het gedenkteken en de context met verschillende gedenktekens rond kruispunt.	
33129	Neogotische Mariakapel	Menenstraat 91, Zonnebeke (West-Vlaanderen)	Vastgesteld	<p>Neogotische wegkapel uit de jaren 1920, <u>ter hoogte van het verbouwde buitenverblijf Vandenpeereboom midden in een beboomd park</u>. <u>Eénbeukige</u> Mariakapel van <u>twee trav.</u> met rechte sluiting, onder <u>zadeldak</u> (n straat, mechanische pannen). Gele baksteenbouw. <u>Trapgevel</u> met versierde <u>muurankers</u>, uitlopend op achtzijdig <u>torentje</u> onder spitse bekroning. <u>Spitsbogige kapeldeur en vensters</u>. Getrapte achtergevel. Sober interieur met <u>houten spitstongewelf</u>. L., recenter muurtje in L-vorm tegen de voorgevel.</p>	Zeer waardevol	Kapel uit de wederopbouwperiode Verfijnd afgewerkt, met zeldzaam bekronend torentje. In oorspronkelijke staat bewaard. Deel van een parkzone.	Maximaal behoud met aandacht voor trapgevel met torentje schrijnwerk deur interieur	
213588	Duitse bunker uit beton	Menenstraat zonder nummer, Zonnebeke (West-Vlaanderen)	Beschermd	BESCHERMD	Beschermd	BESCHERMD	BESCHERMD	 © Inventaris Onroerend Erfgoed


213589	Duitse schuilplaats	Menenstraat zonder nummer, Zonnebeke (West- Vlaanderen)	Beschermd	BESCHERMD	Beschermd	BESCHERMD	BESCHERMD	
								© Inventaris Onroerend Erfgoed
213590	Duitse commandopost	Menenstraat zonder nummer, Zonnebeke (West- Vlaanderen)	Beschermd	BESCHERMD	Beschermd	BESCHERMD	BESCHERMD	
								© Inventaris Onroerend Erfgoed
33135	Arbeiderswoning	Neerstraat 8, Zonnebeke (West- Vlaanderen)	Vastgesteld	Alleenstaande, Z.O.-georiënteerde arbeiderswoning naar verluidt daterend van 1921. Ten Z.W., deels omhaagd boomgaardje. Breedhuis van vier trav. en één bouwl. onder kort overstekend <u>zadeldak</u> (mechanische pannen) met centrale <u>dakkapel</u> onder tuitgevel. Witgeteerde, verankerde <u>baksteenbouw</u> . Mijterbogig <u>Marianisje</u> tussen de eerste en tweede trav. Houten <u>kruiskozijnen met kleine roedenverdeling en beluikt benedenvak</u> . Doorgetrokken onderdorpels van baksteen. Achtergevel: opkamer ongeveer in het midden. L. en r., lagere aanbouwsels. oorspronkelijk stallen. onder lessenaarsdak o.m. met dakschilden.	Weinig waardevol	Arbeiderswoning uit de wederopbouwperiode. Woning heeft door renovatie zijn erfgoedwaarde verloren: niet meer witgeteerd deur is verplaatst schrijnwerk vervangen door pvc De vorm is wel nog leesbaar.	Alle opties zijn mogelijk.	
33138	Houten windmolen	Oude Komenstraat zonder nummer, Zonnebeke (West- Vlaanderen)	Beschermd	BESCHERMD	Beschermd	BESCHERMD	BESCHERMD	

								
213577	Duitse bunker	Oude Komenstraat zonder nummer, Zonnebeke (West-Vlaanderen)	Vastgesteld	<p>Ondergrondse constructie gelegen in weide ten noordwesten van de stallingen Oude Komenstraat nummer 26, op circa 600 meter ten zuidoosten van Geluveld, in heuvelachtig, landelijk gebied.</p> <p>Op de locatie van de betonconstructie stonden vroeger hoevegebouwen met een houten korenmolen, die op de Britse stafkaarten aangeduid stonden als "Quart Buildings". De constructie behoorde tot de "Geluveld-Riegel", een stelling die vooral in 1917 onder leiding van het "Landsturm-Infanterie-Regiment 39" aangelegd werd. De historische afwatering zou voor het uitgraven van de constructie nog gewerkt hebben. Tijdens de opgravingen door ABAF ("Association for Battlefield Archaeology in Flanders") werden nog tal van Duitse voorwerpen teruggevonden.</p> <p>Ondergrondse betonnen constructie met 2 toegangen, waarvan 1 nu met een hedendaagse betonnen trap bereikbaar is. Het beton, met grove kiezels samengesteld, is gegoten tegen een houten bekisting. Het dak heeft een dikte van 75 centimeter en is gewapend met ronde ijzers. Binnenin is onder meer een kleine ruimte van 1 meter hoog. Eveneens 2 vierkante openingen voor afwatering, die onderling met elkaar verbonden zijn en 45cm onder de toegangen uitlopen op 2 houten afvoergoten van 20 op 30 centimeter. Aan de straatkant zou de constructie getroffen zijn door een zware Britse obus.</p>	Zeer waardevol	Belangrijke historische-militaire waarde	Maximaal behoud	
213621	Duitse bunker	Oude Komenstraat zonder nummer, Zonnebeke (West-Vlaanderen)	Vastgesteld	<p>Duitse constructie langs straatzijde bij huis Oude Komenstraat nummer 28, op circa 1 kilometer ten zuidoosten van Geluveld, in heuvelachtig landelijk gebied.</p> <p>Betonconstructie, behorende tot de "Geluveld-Riegel", een stelling die vooral in 1917 onder leiding van het "Landsturm-Infanterie-Regiment 39" aangelegd werd. Na de oorlog werd de constructie gedynamiteerd, wat de vernieling van de muren en het verdwijnen van het dak verklaart. Naderhand werd de constructie opgevuld met allerhande afval van het slagveld.</p> <p>Halfondergrondse betonnen constructie (70 centimeter lang en 690 centimeter breed), gegoten tegen een houten bekisting, met 2 toegangen aan de oostkant en betonnen vloer.</p>	Zeer waardevol	Historische-militaire waarde	Maximaal behoud	

© Inventaris Onroerend Erfgoed

© Inventaris Onroerend Erfgoed

				De oorspronkelijke staanhoogte zou 185 centimeter geweest zijn. Het dak is volledig vernield en de zuidwesthoek zou grotendeels verdwenen zijn. Ook de andere muren zouden sterk beschadigd zijn.				
213445	Duitse betonconstructie	Oude Kortrijkstraat zonder nummer, Zonnebeke (West-Vlaanderen)	Vastgesteld	<p>Vrijstaande betonnen constructie in weide tegen flank helling, die afloopt naar de Reutelbeek, circa 100 meter ten noordoosten van de A19 (vlakbij kilometerpaal 17), op circa 1150 meter ten noorden van Geluveld. De omgeving is heuvelachtig landbouwgebied, doorsneden door autostrade.</p> <p>Het gaat om een Duitse constructie, gebouwd op circa 300 meter achter de "Wilhelm-Stellung". Vermoedelijk waren de flanken van de constructie tijdens de oorlog volledig aangeaard, wat het effect van inslagen kon minimaliseren en de constructie aan de vijandelijke luchtobservatie onttrok.</p> <p>Rechthoekige constructie (585 centimeter lang, 435 centimeter breed) gebouwd tegen helling. De constructie is grotendeels opgebouwd uit betonblokken, het dak van de constructie is gegoten op golfplaten met fijne, diepe golving (die nog deels aanwezig zijn). Aan de westkant is nog een spoorwegprofiel te zien. Aan de noordkant steekt de constructie maximaal 95 centimeter boven de oppervlakte. Aan de zuidkant bevindt zich de enigste toegang (die in de zuidoosthoek deels vernield is). Binnenin bedraagt de hoogte circa 175 centimeter.</p>	Zeer waardevol	Belangrijke historisch-militaire waarde Zichtbaar vanop de autostrade (=beeldwaarde)	Maximaal behoud	 <p>© Inventaris Onroerend Erfgoed</p>
307461	Wederopbouwhoeve met gebouw in vakwerk	Zandvoordestraat 16 (Zonnebeke)	Geïntariseerd door Agentschap Onroerend Erfgoed, zal vastgesteld worden in 2024 met de vaststelling van de inventaris bouwkundig erfgoed in de Provincie West-Vlaanderen	Dieper gelegen wederopbouwhoeve uit de eerste helft van de jaren 1920 met gebouwen in vierkantopstelling. Aan de noordzijde van het erf staat een kleine langgestrekte hoeve in vakwerk, een zeldzaam geworden voorbeeld van de eerste bescheiden bebouwing op een hoevesite uit de eerste jaren na de Eerste Wereldoorlog.	Zeer waardevol	<p>U-vormige inplanting met woning, stal en schuur.</p> <p>Zeldzame en historische waarde: eerste hoevegebouwtje in vakwerk van net na WO1 is nog bewaard. Echter in slechte staat, deels ingestort in 2019.</p> <p>Goed bewaarde eenheid van woning, stal en schuur: pannen zadeldaken, 1 bouwlaag, rode baksteenbouw.</p> <p>Typisch bij voorgevel woning zijn dakkapellen en gebruik van gele sierbaksteen.</p> <p>Verschillende later aangebouwde stallen tegen originele stal.</p> <p>Hoevesite heeft een beeldwaarde gezien vanop de Zandvoordestraat, komende van Zandvoorde dorp.</p>	<p>Aandacht voor</p> <p>Eenheid tussen gebouwen</p> <p>Typische voorgevel met dakkapellen en sierbaksteen</p> <p>Vrijmaken stal van later aangebouwde stallen.</p> <p>Herstel en onderhoud van vakwerkgebouwtje</p> <p>Vrijwaren zicht op hoevesite vanaf Zandvoordestraat</p>	

								 <p>© Inventaris Onroerend Erfgoed</p>
--	--	--	--	--	--	--	--	--