




















ID	Naam	Adres	Statuut	Beschrijving inventaris	Waarde	Motivatie	Aandachtspunten	Recente foto (2017)
33187	Notariswoning	4e Regiment Karabiniersstraat 5, Zonnebeke (West-Vlaanderen)	Vastgesteld	Notariswoning. <u>Neoclassicistisch</u> herenhuis daterend van de jaren 1920 met rococo-inslag. Dubbelhuis van <u>vijf trav. en twee bouwl. onder leien mansardedak</u> , voorzien van twee <u>oel-de-boeufs</u> . <u>Gele baksteenbouw op plint van arduinblokken</u> . Middenrisaliet uitlopend op een driehoekig <u>fronton</u> . Kordons. <u>Getoogde vensters met sluitsteen</u> , op de verd. met <u>schelpversiering</u> . Verdiepte <u>rondboogdeur met waaiervormig bovenlicht</u> en bekronende <u>erker</u> met leien koepel, op console met <u>schelpmotief</u> . <u>L.vleugel</u> onder analoge bedaking. R. steekboogdeur onder ovale <u>oculus</u> met radverdeling. L.poortrisaliet: <u>getoogde poort in rechth. geblokte omlijsting</u> .	Zeer waardevol	Wederopbouwgoed Hoge architecturale en artistieke waarde Volledig in oorspronkelijke staat bewaard, m.u.v. schrijnwerk poort Beeldbepalend geheel met Karabinierstraat nr. 7 (burgerwoning, wederopbouw) en nr. 9 (klooster)	Maximaal behoud met aandacht voor mansardedaken met houten oeil de boeufs gevel met fronton ritmiek getoogde muuropeningen erker met schelpversiering gele baksteen met natuurstenen details en versieringen ramen met roedenverdeling deur met waaiar Respect voor beeldwaarde geheel	
33188	Klooster en lagere school	4e Regiment Karabiniersstraat 9, Zonnebeke (West-Vlaanderen)	Vastgesteld	Klooster en lagere school. In 1910 deels omgebouwd tot vrederecht en gemeentehuis. Na W.O I wederopgebouwd voor zijn oorspronkelijke bestemming, n.o.v. <u>architect R. Cauwe</u> (Brugge) van 1920; eclectische bouwtrant vnl. geïnspireerd op de regionale <u>renaissancesijl en de gotiek</u> . <u>Bakstenen</u> gebouwencomplex onder zadeldaken bestaande uit een kloostervleugel (// straat) met een haaks tegen de achtergevel aanleunende klasvleugel, en een r.flankerende kapel (straat). Omsloten speelplaats aan straat afgezet met bakstenen muur tussen postamenten. <u>Voortuintje</u> met laag bakstenen <u>muurtje</u> waarboven hekken tussen postamenten. <u>Klooster</u> : dubbelhuis van <u>zeven trav. en twee bouwl. onder zadeldak</u> (mechanische pannen) met <u>drie getrapte dakvensters</u> . <u>Arduinen plint</u> , <u>Sierankers</u> . Verdiepte muuropeningen opgenomen in z.g. <u>Brugse trav. Zijtrapgevels</u> . L.zijgevel en aansluitende klasvleugel geritmeerd door z.g. Brugse trav. <u>Neogotisch getinte kapel met schip</u> van twee trav. <u>onder zadeldak</u> (leien) en een smallere, lagere <u>koorpartij</u> van een rechte trav.; met driezijdige sluiting <u>onder gebogen afgewolfd zadeldak</u> (leien). Aflijnend, overkragend <u>mijterboogfries</u> . Gevelritmering d.m.v. <u>spitsboogvensters en steunberen</u> met versnijding. Zijpuntgevel, voorzien van aandaken en schouderstukken. R. van kapel, <u>klasgebouw</u> (n straat) evenwel met <u>aangepaste</u> , blijkbaar verlaagde <u>vensters</u> opgenomen in muurvakken met geprofileerd baksteenfries op lisenen. <u>Straatgevel</u> : <u>trapgevel</u> met gemarkeerde <u>schoorsteen</u> <u>trav.</u> midden twee rechth. zoldervenstertjes in rondboogomlijsting.	Zeer waardevol	Wederopbouwgoed Hoge architecturale en religieuze waarde In oorspronkelijke staat bewaard, m.u.v. schrijnwerk Beeldbepalend geheel met Karabinierstraat nr. 5 (notariswoning) en nr. 7 (burgerwoning, wederopbouw)	Maximaal behoud met aandacht voor <u>klooster</u> : zadeldak met dakkapellen en zijtrapgevels, baksteenbouw, ritmiek muuropeningen en omlijstingen <u>kapel</u> : daken, baksteenbouw met fries, koor met steunberen, verfijnde spitsboogvensters <u>school</u> : zijtrapgevel en grote rechthoekige muuropeningen Respect voor beeldwaarde geheel	  





33143	Wederopbouwhoeve	Bornstraat 6, Zonnebeke (West-Vlaanderen)	Vastgesteld	Wederopbouwhoeve gelegen rechtsgov. de Wieltjesstraat. Aanleunend bij het traditionele, <u>langgestrekte</u> XIX-type vlg. ordonnantie: wagenhuis, dwarsschuur met aardappelkelder, stal en woonhuis van vier trav. Melk-, bakhuis en <u>tabaksast</u> ten W.	Hoeve: weinig waardevol Ast: waardevol	Wederopbouwerfgoed Zeldzame langgestrekte hoevevorm, maar verder zonder weinig waarde, m.u.v. de ast.	Hoeve: alle opties zijn mogelijk. Ast: behoud	
213578	Duitse bunker (1)	Bornstraat zonder nummer, Zonnebeke (West-Vlaanderen)	Vastgesteld	<u>Rondom de hoeve Bornstraat nummer 7</u> , nabij het gehucht "Wallemolen", op circa 2 kilometer ten westen van Passendale liggen <u>2 betonconstructies verscholen: de ene constructie is ingebouwd in een hedendaagse varkensstal. De andere constructie ligt achter het woonhuis en is volledig overwoekerd door klimop.</u> De omgeving bestaat uit heuvelachtig landbouwgebied. <u>Nabij de Wallemolen kwamen de Duitse stellingen "Flandern I" en "Flandern II" samen.</u> Volgens de bewoners zou het gaan om een mitrailleurspost. Betonconstructie die volledig ingebouwd is. Het dak zou 150 centimeter dik zijn en bevat onder meer ronde bewapeningsijzers. Binnenin zouden trapjes en 1 ruimte zijn, met openingen (schietgaten?). In de muur binnen is een lage opening te zien. Op deze muur is een inslag te zien, evenals het cijfer "53".	Zeer waardevol	Belangrijke historische-militaire waarde Onderdeel van een hoeve	Maximaal behoud	 <p data-bbox="2306 1570 2638 1598">© Inventaris Onroerend Erfgoed</p>





213579	Duitse bunker (2)	Bornstraat zonder nummer, Zonnebeke (West-Vlaanderen)	Vastgesteld	<p>Rondom de hoeve Bornstraat nummer 7, nabij het gehucht "Wallemolen", op circa 2 kilometer ten westen van Passendale <u>liggen 2 betonconstructies verscholen: de ene constructie is ingebouwd in een hedendaagse varkensstal. De andere constructie ligt achter het woonhuis en is volledig overwoekerd door klimop.</u> De omgeving bestaat uit heuvelachtig landbouwgebied. Volgens de bewoners bezit deze Duitse betonconstructie een vrij ingewikkelde structuur, met meerdere kamers, hoeken en kanten. De functie is onbekend. <u>Nabij de Wallemolen kwamen de Duitse stellingen "Flandern I" en "Flandern II" samen.</u> Langgerekte, grote betonconstructie, volledig overgroeid met klimop. Volgens de bewoners met vele ruimtes en ingewikkelde structuur.</p>	Zeer waardevol	Belangrijke historische-militaire waarde Onderdeel van een hoeve	Maximaal behoud	 <p>© Inventaris Onroerend Erfgoed</p>
33144	Gemeenteschool met onderwijzerswoning	Canadalaan 4-6, Zonnebeke (West-Vlaanderen)	Vastgesteld	<p>Gemeenteschool met onderwijzerswoning, eenheidsproject n.o.v. architect R. <u>Cauwe</u> (Brugge) van 1923 in <u>eclectische</u> bouwtrant. Onderwijzerswoning van <u>drie trav. en twee bouwl. onder zadeldak</u> (mechanische pannen, n // straat). <u>Lichtrode baksteenbouw. Gebruik van cement</u> voor lisenen o.m. ter aflijning van r. risaliet uitlopend op <u>topgeveltje. Rechth. vensteropeningen verdiept in tudorboognissen.</u> Tudorboogdeur. Schoolcomplex in aansluitende bouwtrant bestaande uit <u>speelplaats</u>, afgesloten door <u>muur met casamenten</u> en lisenen, en <u>klassenvleugel</u> (n straat) o.m. getypeerd door <u>trapgevel</u> met gemarkeerde schoorsteen aan straatzijde.</p>	Waardevol	In oorspronkelijke staat bewaard, ook het schrijnwerk is grotendeels bewaard. Beeldbepalend geheel met wederopbouwgevels en speelplaats met muur Er is een stuk met klassen en garage bijgebouwd.	Aandacht voor <u>woning</u> : puntgevel, ritmiek van de muuropeningen en omlijsting, de cementering en het originele schrijnwerk <u>klasvleugel</u> : zijtrapgevel, de grote muuropeningen met origineel schrijnwerk <u>speelplaatsmuur</u> : ritmiek casementen	

33146	Oorlogsmonument Canadian Memorial	Canadalaan zonder nummer, Zonnebeke (West-Vlaanderen)	Beschermd	BESCHERMD	Beschermd	BESCHERMD	BESCHERMD	
33147	Hoeve	Goudbergstraat 1, Zonnebeke (West-Vlaanderen)	Vastgesteld	Hoeve naar verluidt <u>wederopgebouwd</u> in 1924 op de vooroorlogse plaats echter met andere schikking. Wederopbouwhoeve met gaaf bewaarde volumes en aanleunend bij de regionale XIX-hoevebouw cf., opstelling: losse, lage bestanddelen <u>U-vormig</u> opgesteld rondom een deels met kasseien en bakstenen verhard erf, ten O. <u>toegangshek</u> tussen bakstenen hekpijlers; <u>boerenhuis, stalvleugel en dwarsschuur</u> resp. ten N.O., N.W. en Z.O.; recente ast ten O.; aanplantingen: met knotwilgen afgezette <u>drenkput</u> ; materialen: verankerde <u>donkerrode baksteenbouw: pannen</u> (mechanische), gebogen <u>zadeldaken</u> op houten modillons, bij boerenhuis en stal onderbroken door <u>dakvensters</u> ; gr.m. behouden traditioneel houtwerk o.m. luiken; ijzeren I-balken boven de poorten; streekeigen bouwelementen: aflijnend <u>tandlijstje</u> en d.m.v. rollaag gemarkeerde plint bij boerenhuis; asemgaten in dwarsschuur; indeling: boerenhuis van vier trav. + een l.opkamertrav.; dwarsschuur met stal en wagenhuis.	Waardevol	In oorspronkelijke staat bewaard, m.u.v. schrijnwerk. De eenheid van het erf en gebouwen valt op. Er is nog een intacte drenkput.	Aandacht voor eenheid inplanting rond U-vormig erf toegangshek volumes (één bouwlaag met zadeldak) materialen (rode pannen en bakstenen) drenkplaats Loodsen mogen zichtbaarheid erf niet verstoren	
33148	Wederopbouwhoeve	Goudbergstraat 2, Zonnebeke (West-Vlaanderen)	Vastgesteld	Meer kwaliteitsvolle wederopbouwhoeve gr.m. aanleunend bij de regionale hoevebouw, echter met overaccentuering van de streekeigen bouwelementen cf., opstelling: losse, lage bestanddelen L-vormig opgesteld rondom een geasfalteerd erf; boerenhuis en dwarsschuur resp. ten N. en Z.O.; aanplantingen: gr.m. omhaagde boomgaard ten Z.; materialen: verankerde, <u>donkerrode baksteenbouw: pannen</u> (mechanische) <u>mansarde- en zadeldaken</u> ; gecementeerde plint; bakstenen afzaten; witgekalkte bakstenen troggewelven in stal; streekeigen bouwelementen: (zij-) <u>tuitgevels</u> o.m. hetzij mank ter bekroning van risaliet bij boerenhuis, hetzij met schijnvoegen gecementeerd, hetzij voorzien van muurvlechtingen, uilegaten en lichtgleuven; <u>rondbogige muuropeningen</u> ; indeling: <u>langgestrekt boerenhuis</u> bestaande uit een <u>woongedeelte van drie trav.</u> met opkamer aan achtergevelzijde, <u>en een stal van acht trav.</u> , welke naar verluidt oorspronkelijk ingericht vlg. een "nieuw" voedersysteem met centrale gang en stallingen aan weerszijden; dwarsschuur met wagenhuis. <u>Recente loods ten N.</u>	Waardevol	Gedeeltelijk in oorspronkelijke staat bewaard, de dwarsschuur is gesloopt. Opvallend groot en langgestrekt huis met stalling, groen voorerf Verschillende loods ten noorden	Aandacht voor oprit met hekpijlers, groen voorerf zadeldaken met tuitgevels ritmiek rechthoekige muuropeningen huis ritmiek rondbogige muuropeningen stal materiaalgebruik (rode pannen en baksteen) Inplanting nieuwe loods ten noorden voorzien.	 




33155	Hoeve Engelveld	Grote Roeselarestraat 8, Zonnebeke (West-Vlaanderen)	Vastgesteld	<p>Z.g. "Engelveld" vlg. bewoners. Naar verluidt niet op de dezelfde plaats <u>herbouwd</u>. Gr.m. aansluitend bij de regionale XIX-hoevebouw cf., opstelling: losse, lage bestanddelen rondom een begrint erf met geplaveide stoepen, toegankelijk via gietijzeren hek; boerenhuis met stalvleugel en dwarsschuur, resp. ten Z., O. en W.; aanplantingen: <u>sieruintje</u> voor het boerenhuis en <u>te midden het erf</u>; resten van boomgaard ten N.; materialen: verankerde, <u>donkerrode baksteenbouw</u>; pannen (mechanische) <u>zadeldaken</u> onderbroken o.m. door klimmende <u>dakkapellen</u> en door een centraal breed dakvenster onder afgewolfd zadeldak; "traditioneel" houtwerk o.m. luiken en kleine roedenverdeling in bovenvakken; betonnen troggewelven tussen ijzeren l-balken in stallen; streekeigen bouwelementen: (<u>hoek</u>)<u>steunberen</u> tegen schuur; <u>rondboognisje</u> met heiligenbeeld en bekronend kruis van uitstekende lichtere baksteenkoppen in l.schuurzijgevel; indeling: langgestrekt boerenhuis met <u>L-vormige plattegrond</u> bestaande uit <u>boerenhuis</u> van zes trav. met opkamer aan achtergevelzijde + <u>stal</u>; <u>dwarsschuur</u> met wagenhuis en aardappelkelder.</p>	Waardevol	<p>Hoeve deels bewaard in oorspronkelijke toestand: boerenhuis is verbouwd schuur ten westen is gesloopt boomgaard is verdwenen</p> <p>U vorm is moeilijker herkenbaar.</p>	Aandacht voor de inplanting en volumes rond het erf.	  <p>© Inventaris Onroerend Erfgoed</p>  <p>© Inventaris Onroerend Erfgoed</p>
33156	Wederopbouwhoeve	Grote Roeselarestraat 22, Zonnebeke (West-Vlaanderen)	Vastgesteld	<p>Wederopbouwhoeve gr.m. aanleunend bij de regionale hoevebouw cf. opstelling: losse, lage bestanddelen U-vormig opgesteld rondom een begrint erf met geplaveide en bakstenen stoepen; Z.-erfoprit; <u>boerenhuis, stal- en schuurvleugel</u> en cichorei-ast, (in gebruik tot 1952) resp. ten Z., W., O. en N.; aanplantingen: omhaagde <u>moestuין voor het boerenhuis</u>; met populieren afgezette boomgaard, waarin drenkplaats ten Z.; wijnrank tegen stalzijgevel; materialen: verankerde <u>donkerrode baksteenbouw</u>; <u>pannen</u> (mechanische) <u>zadeldaken</u> met overstekende rand op houten modillons; lichtere baksteen voor de strekken; streekeigen bouwelementen: meer <u>uitgewerkte straatgevel van boerenhuis</u> cf. deurrisaliet uitlopend op <u>trapgeveltje</u> met rondboognis, <u>rondboogfries</u>, doorlopende druiplijstje boven de muuropeningen, <u>sierankers</u>; muizetandfries in stalvleugel; rond uilegat in schuurzijgevel; indeling: boerenhuis van een opkamertrav. + vier</p>	Weinig waardevol	<p>Gedeeltelijk in oorspronkelijke staat bewaard; schuurvleugel en ast zijn gesloopt. Huis en stal in matige toestand. Nieuwbouw woning rechts van het boerenhuis.</p>	Alle opties zijn mogelijk	

				trav.; schuur met stal en wagenhuis.				
33159	Onderpastorie met parochiaal centrum	Kraaiveldstraat 6 en 7, Zonnebeke (West-Vlaanderen)	Vastgesteld	Ten O. en in de nabijheid van de kerk gelegen onderpastorie met parochiaal centrum. Eenheidsbebouwing n.o.v. architect R. <u>Cauwe</u> (Brugge) van 1920. Onderpastorie van <u>vier trav. en twee bouwl. onder zadeldak</u> (n // straat, mechanische pannen). L.risaliel uitlopend op <u>trapgevel</u> . <u>Muuropeningen verdiept in korfboogomlijstingen</u> . Later toegevoegde vleugel (n straat).	Waardevol	Aanvullende beschrijving inventaris: parochiaal centrum met zes traveeën en één bouwlaag onder zadeldak. Straatgevel met baksteenfries onder goot en steunberen. Net als onderpastorie muuropeningen verdiept in korfboogomlijstingen. In oorspronkelijke staat bewaard, m.u.v. schrijnwerk. Sociale waarde Grote volumes	Aandacht voor <u>onderpastorie</u> ; trapgevel, ritmiek muuropeningen en omlijstingen <u>centrum</u> ; indeling met steunberen, grote ramen en omlijsting	 
33160	Hoebetje	Martinegatstraat 25, Zonnebeke (West-Vlaanderen)	Vastgesteld	Hoebetje gelegen op de <u>tweesprong</u> van Rozen- en Martinegatstraat. Wederopgebouwd n.o.v. architect C. <u>Billiet</u> (Gent) van 1920 met <u>eclectische</u> inslag cf. straatgevel van <u>twee bouwl.</u> van boerenhuis: deuren <u>middenrisaliel uitlopend op dakvenster afgelijnd met rondboogmotief</u> ; aflijnende tandlijst; gecementeerde en beschilderde <u>horizontale banden</u> , doorlopende lateien en plint. Voorts vrij traditioneel cf., opstelling: losse, lage bestanddelen U-vormig opgesteld rondom een begrint <u>erf: boerenhuis, stal</u> en schuur resp., ten N.O., N. en O.; aanplantingen: <u>voortuintje</u> ; materialen: verankerde <u>rode baksteen</u> ; <u>pannen</u> (mechanische o.m. zwarte) <u>zadeldaken</u> ; indeling: boerenhuis van drie trav. + een opkamertrav. aan erfgevelzijde; stal met <u>astgedeelte</u> . Stal- en schuurvleugel sterk aangepast. Recente loodsen ten W.	Waardevol	Hoekpand op splitsing van twee wegen. Beeldbepalende functie wordt benadrukt door witte horizontale banden en centraal trapgeveltje. Origineel schrijnwerk behouden. Schuur is gesloopt.	Aandacht voor trapgevel ritmiek rechthoekige muuropeningen rode baksteenbouw met witte banden origineel schrijnwerk voortuintje	

33161	Hoekhuis	Molenstraat 1, Zonnebeke (West-Vlaanderen)	Vastgesteld	Zichtbepalend hoekhuis in Normandische stijl; naar verluidt gebouwd door de eigenaar als herinnering aan hun Normandisch buitenverblijf. <u>Bakstenen gebouw op sokkel</u> van breuksteen en arduin; <u>vakwerk op de bovenverd.</u> In- en uitspringende muurpartijen onder wisselend dakenspel (leien). <u>Bakstenen kordons en horizontale banden.</u> Gemarkeerde schouwtrav. <u>Verdiepte rechth. muuropeningen.</u> Kleine roedenverdeling, vnl. in bovenvakken. R. aanleunend gebouwtje onder lager, overkragend zadeldak (leien); recente garagepoort. L. aansluitende, laag ommuurde tuin.	Zeer waardevol	Beeldbepalend hoekpand met zeldzaam vakwerk. De tuin is verkaveld met nieuwbouw appartementsblok, de omheiningsmuur is gesloopt.	Maximaal behoud met aandacht voor vakwerk baksteenarchitectuur met details ritmiek rechthoekige muuropeningen schrijnwerk met verdeling in bovenvakken	
33164	Neoclassicistisch herenhuis	Molenstraat 3, Zonnebeke (West-Vlaanderen)	Vastgesteld	Neoclassicistisch herenhuis van <u>vijf trav. en twee bouwl. onder zadeldak</u> (n // straat, <u>leien, houten gootlijst</u> op klossen), daterend uit de jaren 1920. <u>Gele baksteenbouw op arduinen plint.</u> Pilastergevel. Casamenten op borstwering. <u>Getoogde muuropeningen; drielicht r. beneden.</u> Houten <u>paneeldeur tussen pilasters</u> onder geprofileerde kroonlijst. <u>R. poortgebouw</u> onder lager zadeldak (leien) met <u>getrapt dakvenster.</u> Deels beglaasde poort.	Zeer waardevol	In oorspronkelijke staat bewaarde gevel met neoklassieke details	Maximaal behoud van de straatgevel met aandacht voor houten kroonlijst gele baksteen met natuurstenen ornamenten ritmiek muuropeningen drielicht en paneeldeur trapgevel garage	
33162	Eclectische huizenrij	Molenstraat 2-14, Zonnebeke (West-Vlaanderen)	Vastgesteld	Eclectische huizenrij uit het begin van de jaren 1920, gelegen in het begin van de straat aan de bocht, waardoor voornamelijk de nrs. 2-6 <u>zichtbepalend zijn.</u> Bakstenen burgerhuizen van één à <u>twee bouwlagen</u> - op een met schijnvoegen gecementeerde plint, <u>onder zadeldak</u> (nok parallel aan de straat, mechanische pannen). Nr. 2: zogenaamd "Café Canada", <u>hoekhuis bij Kraaiveldstraat getypeerd door een afgeschuinde hoektravee en getrapt dakvensters.</u> Rechthoekige muuropeningen: <u>typerende korf-, tudor-, rond- of steekbogige ontlastingsbogen</u> onder druiplijst. <u>Sierankers.</u> Aflijnende <u>tandlijst.</u>	Zeer waardevol	Deel van straatwand Molenstraat nr. 2-16. Nr. 2 is een opvallend hoekpand met 3 dakkapellen met trapgevel Nr. 4 is gesloopt en vervangen door nieuwbouw meergezinswoning.	Aandacht voor eenheid straatwand doorlopend patroon baksteenfriezen, rechthoekige muuropeningen en ontlastingsbogen dakkapellen hoekpand	 


								
33163	Burgerhuis	Molenstraat 16, Zonnebeke (West-Vlaanderen)	Vastgesteld	Bij de nrs. 2-14 aansluitend dubbelhuis met analoge proporties, evenwel met <u>rode sierbakstenen gevel</u> ; <u>gele sierbaksteen voor decoratieve details</u> als kordons, strekken, tandlijst. (Hoek)lisenen.	Zeer waardevol	Deel van straatwand Molenstraat nr. 2-16. Rode baksteenbouw met gele details.	Aandacht voor eenheid straatwand doorlopend patroon baksteenfriezen, rechthoekige muuropeningen en ontlastingsbogen	
33165	Burgerhuis met cichoreibranderij en handel	Molenstraat 27, Zonnebeke (West-Vlaanderen)	Vastgesteld	Burgerhuis met cichoreibranderij en handel in zaden in <u>eclectische wederopbouwstijl</u> . Dubbelhuis van <u>vijf trav. en twee bouwl. onder zadeldak</u> (n// straat, mechanische pannen) met centraal, <u>getrapt dakvenster</u> . Jaarsteen 1923. <u>Baksteenbouw op arduinen sokkel</u> . Gevelritmering d.m.v. z.g. <u>Brugse trav. Rechth. vensters verdiept in getoogde of korbogige omlijsting</u> ; ruitvormige metselverbanden in boogvelden. Korbogendeur onder druiplijst en trapezoidale sluitsteen met initialen C.V.; <u>deels beglaasde vleugeldeur</u> . Nutsgebouw onder lager zadeldak (n// straat) in aansluitende trant. L.risalië uitlopend op getrapt <u>dakvenster</u> ; gevelritmering d.m.v. <u>muurvakken</u> en z.g. Brugse trav. <u>Rechth. poort</u> . Schamppalen. Gecementeerde spiegel van voormalig <u>opschrift</u> , boven poort.	Zeer waardevol	Hoge architecturale waarde, verfijnd afgewerkte gevels en schrijnwerk Volledig in oorspronkelijke staat bewaard	Maximaal behoud met aandacht voor trapegevels ritmiek muuropeningen en omlijsting origineel schrijnwerk poort met opschrift	
33167	Eclectisch herenhuis	Molenstraat 56, Zonnebeke (West-Vlaanderen)	Vastgesteld	Eclectisch herenhuis van <u>vier trav. en twee bouwl. onder zadeldak</u> (n// straat, mechanische pannen), daterend van de jaren 1920. R., <u>dakvenster met halsgevel onder gebogen fronton</u> . Aflijnende <u>houten gootlijst</u> op consoles. Donkere baksteenbouw met <u>geelbakstenen straatgevel</u> ; <u>arduin</u> voor plint en decoratieve elementen. D.m.v. kordon gemarkeerde kroon- en puilijst; l.g. verlevendigd met casamenten. <u>Rechth. erker met bekronend balkon</u> , rustend op consoles, boven korbogvenster r. <u>Geblokte hoekbanden</u> . <u>Rondbogige muuropeningen</u> . Houten, deels beglaasde vleugeldeur met gietijzeren hekjes, voorzien van initialen S.D.L., bakstenen muur met gietijzeren hekken tussen vierkante hekpijlers.	Zeer waardevol	Deel straatwand met Molenstraat nrs. 56-66. Grotendeels in oorspronkelijke staat bewaard, m.u.v. schrijnwerk. Hek is vervangen door poort.	Maximaal behoud van de voorgevel met aandacht voor houten kroonlijst gele sierbaksteen en natuursteen dakvenster/balkon/erker de erker ritmiek grote, rondbogige muuropeningen	

33168	Burgerhuis	Molenstraat 64, Zonnebeke (West-Vlaanderen)	Vastgesteld	Breedhuis van vijf trav. en twee bouwl. onder <u>zadeldak</u> (n // straat, mechanische pannen) met <u>drie houten dakkapellen</u> . Houten <u>gootlijst</u> op consooltjes. Eclectische wederopbouwarchitectuur. <u>Baksteenbouw</u> : kwaliteitsvollere bakstenen voor voorgevel. <u>Arduinen sokkel</u> . <u>Sierankers</u> . <u>Rondbogige benedenvensters</u> . <u>Rechth. bovenvensters</u> onder een overkragend <u>korfboogfries</u> op hoeklisenen en consooltjes. Deels beglaasde <u>rondboogdeur met sluitsteen</u> , hoekblokken en <u>druiplijst</u> . Zijpuntgevels met aandak en uitgelengde <u>schouderstukken</u> . <u>L. poortgebouw</u> van twee bouwl. onder lager zadeldak, in aansluitende stijl. <u>Korfboogpoort</u> onder korfbogig <u>laadvenster</u> .	Zeer waardevol	Deel straatwand met Molenstraat nrs. 56-66. Hoge architecturale en artistieke waarde. Volledig in oorspronkelijke staat bewaard	Maximaal behoud van de voorgevel met aandacht voor houten dakkapellen houten kroonlijst rode baksteenbouw met natuurstenen details ritmiek rondbogige- en rechthoekige muuropeningen met omlijsting origineel schrijnwerk	
213446	Duitse bunker	Nachtegaalstraat 11, Zonnebeke (West-Vlaanderen)	Vastgesteld	Het gaat om een Duitse militaire constructie, mogelijks een commandopost, gecombineerd met observatiepost. De constructie is gelegen achter de "Artillerie-Schutz-Stellung", die achter (ten oosten van) de "Flandern II-Stellung" (1918) liep. Bovengrondse betonconstructie met rechthoekig grondplan. Het beton is gegoten tegen een houten bekisting. Het dak is verstevigd met ijzeren profielen en vermoedelijk circa 150 centimeter dik. De randen van het dak zijn, net als vele hoeken van de constructie, afgeschuind. Aan de noordoostkant zijn 2 deuropeningen, die uitkomen op een verbindingsgang. De muur tussen deze openingen is (aan de buitenzijde) extra dik (circa 150 centimeter). Binnenin zijn 2 gelijkaardige ruimtes, met halfgebogen plafond bestaande uit golfplaten met fijne, diepe golvingen. Ze worden onderling met mekaar verbonden via een lage kruipgang. Ze geven allebei eveneens uit op de verbindingsgang, die in de noordhoek uitmondt in een kleine, hoge ruimte met een ronde opening in het dak, waarin nog een stalen koepel met een rond gaatje zit (periscoopgat). Binnenin is de constructie afgewerkt met diverse uitsparingen voor houten balken (die vaak nog aanwezig zijn) en allerhande nissen.	Zeer waardevol	Historisch-militaire waarde: oorlogserfgoed Herdenkingswaarde	Maximaal behoud.	
33169	Wederopbouwhoeve	Osselstraat 43, Zonnebeke (West-Vlaanderen)	Vastgesteld	Wederopbouwhoeve getypeerd door de minder gebruikelijke <u>L-vormige</u> en gesloten opstelling van de bestanddelen. Voorts, echter aansluitend bij de regionale hoevebouw met accentuering van de streekeigen bouwelementen bij schuurgedeelte cf., opstelling en indeling: langgestrekte hoeve onder onderbroken bedaking bestaande uit l.paardestal, <u>boerenhuis</u> van twee opkamertrav. + vier trav., een <u>langsschuur</u> over de lange zijde ingedeeld enerzijds als stal anderzijds als schuur; ten N., tabaksast uit de jaren 1940; aanplantingen: deels begraasd erf, met centrale vaalt; materialen: verankerde <u>rode baksteenbouw</u> ; witbeschilderde en gecementeerde plint; <u>pannen</u> (mechanische) <u>zadeldaken</u> op houten consooltjes; bakstenen strekse en rollaag boven de korfbogige muuropeningen; ijzeren l-balken boven wagenhuispoort; streekeigen bouwelementen: <u>schuur</u> voorzien van <u>steunberen</u> , aflijnende <u>tandlijst</u> , <u>tuitgevels</u> o.m. gecementeerd, met muurvlchtingen en <u>blinde oculi</u> . Ten Z., <u>Mariakapelletje</u> uit de jaren 1940.	Weinig waardevol	Hoeve slechts deels in oorspronkelijke staat bewaard. Boerenhuis is verbouwd. Stuk tussen boerenhuis en schuur is gesloopt. Ast is ook gesloopt. Schuur is gerestaureerd.	Alle opties zijn mogelijk, eventueel behoud van de schuur.	





								
308102	Langgestrekte wederopbouwhoeve met Lourdeskapel	Oude Moorsledestraat 12, zonder nummer (Zonnebeke)	Geïntroduceerd door Agentschap Onroerend Erfgoed, zal vastgesteld worden in 2024 met de vaststelling van de inventaris bouwkundig erfgoed in de Provincie West-Vlaanderen	Aan de straat gelegen wederopbouwhoeve van vóór 1928. Gaaf bewaarde kleine hoeve van het langgestrekte type met aansluitende Lourdeskapel, opgetrokken in regionalistische baksteenarchitectuur.	Waardevol voor zowel hoeve als kapel	Gaaf bewaarde wederopbouwhoeve met kapel (volkskundige waarde) Langgestrekt volume met schuur, stal en woning. Rode pannen en baksteenbouw. Dakvenster bij woning, laadvenster bij stal Gelegen aan de rand van Passendale dorp.	Aandacht voor Langgestrekt volume Rode pannen en baksteenbouw Ritmiek muuropeningen	
33172	Gemeentehuis van Passendale	4e Regiment Karabiniersstraat 3A, Passendaleplaats 1 (Zonnebeke)	Vastgesteld	Gemeentehuis. Eclectisch gebouw, vnl. <u>neogotisch</u> getint van 1923 n.o.v. architect R. <u>Cauwe</u> (Brugge), gelegen op de hoek met de 4e Regiment Karabiniersstraat, op de plaats van de vooroorlogse pastorie. Vrijstaand breedhuis van <u>tien trav. en twee bouw. onder zadeldak</u> (mechanische pannen); meerdere houten dakkapelletjes onder afgewolfd zadeldak (leien), weerszijden twee <u>getrapte dakvensters</u> onder zadeldak. <u>Lichtrode baksteenbouw</u> met versierde muurankers. Verhoogde begane grond, benadrukt door gemarkeerde sokkel. Aflijnend, dubbel <u>rondbogenfries</u> tussen overhoekse postamenten en overkragende polygonale (<u>hoek</u>)- <u>torentjes</u> . <u>Rechth. vensters verdiept in z.g. Brugse traveeën</u> . Ter hoogte van derde trav.: deels beglaasde houten vleugel deur in tudorboogomlijsting met geblokte rechtstanden. <u>Pui</u> met korf- en rondbogige doorgang, op zuiltjes en consoles onder bekronend <u>balkon</u> ; lage dubbele <u>steektrap</u> . Analoge zijtrapgevels. R.zijgevel: Jaarstenen "Anno 1923" in boogvelden van bovenvensters; <u>rondboogdeur met schelpvulling</u> in boogveld. Meerdere <u>gedenkplaten</u> aangebracht op voor- en r.zijgevel, met opschriften ter ere van de gesneuvelden van W.O.I. R. aanleunende lage bijbouw van drie trav. Onder zadeldak, in	Zeer waardevol	Zeldzaam neogotisch gebouw. Volledig in oorspronkelijke staat bewaard. Deel van dorpsgezicht rond de Passendaleplaats. Herbestemd als sociale huisvesting, nieuwbouw is achte het gemeentehuis geconcentreerd.	Maximaal behoud van de voor- en zijgevel met aandacht voor zadeldak met dakvensters, zijtrapgevels en torentjes ritmiek van baksteenfriezen en muuropeningen originele schrijnwerk pui met trap gedenkplaten	

				aansluitende bouwtrant.				
33173	Winkelhuis De Kolleblomme	Passendaleplaats 2, Zonnebeke (West-Vlaanderen)	Vastgesteld	Z.g. "De Kolleblomme", cf. <u>opschrift</u> en florale motieven op gecementeerd casament boven de <u>rondboogdeur</u> . Winkelhuis n.o.v. architect <u>A. Vos</u> (Roeselare) van 1923. Eclectisch getint hoekhuis van <u>drie trav. en twee bouwl. onder geknikt zadeldak</u> (n // straat, mechanische pannen) met r. wolfseind. <u>Baksteenbouw met gecementeerde, beschilderde muurpartijen, lateien, vensterstijlen en plint</u> . R. risaliet uitlopend op dakvenster met getrapte dakbelijning en <u>overhoekse metselverbanden</u> in de top. Luifel (leien) op houten modillons boven r.benedenvenster. <u>Rechth. vensters o.m. erkervormig drielicht</u> op de bovenverd. R., bakstenen tuinmuur met rondboogpoortje.	Zeer waardevol	Deel van dorpsgezicht rond de Passendaleplaats. Grotendeels in oorspronkelijke staat bewaard, inclusief schrijnwerk. Tuinmuur is verdwenen en vervangen door garage.	Maximaal behoud met aandacht voor dakvorm met dakkapel verschillende twee- en drielichten gecementeerde onderdelen overhoekse metselverbanden erker schrijnwerk met verdelingen	
33174	Hoekhuis	Passendaleplaats 4, 5, Zonnebeke (West-Vlaanderen)	Vastgesteld	Zichtbepalend <u>hoekhuis</u> uit het begin van de jaren 1920. <u>Drie l.trav. (Canadalaan) + afgeschuinde hoektrav. + vier r.trav. en twee bouwl. onder zadeldak</u> (kunstleien) met <u>twee dakkapellen</u> onder overkragend zadeldak (leien) op schouderstukken. Afgeschuinde hoektrav. uitlopend op <u>hoektorentje</u> onder hoog schilddak (leien) met bekronend ijzeren hek en windvaan. Aflijnende, geprofileerde houten gootlijst op consooltjes. <u>Gele baksteenbouw; arduin</u> voor sokkel, horizontale banden, dorpels, kraagstukken. Hoekpostamenten op consoles. <u>Rechth. muuropeningen</u> . Houten, deels beglaasde <u>vleugeldeur</u> in vlakke rechth. omlijsting met arduinen kroonlijst en bordes. <u>Gedenkplaat</u> met opschrift, op l.gevel. Lagere bijbouw van ca. drie trav. onder zadeldak. Nr. 4. Enkelhuis in aansluitende . cf. o.m. consoles . doch sterk vereenvoudigde bouwtrant.	Zeer waardevol	Hoekhuis, deel van het dorpsgezicht rond de Passendaleplaats. Recent ontwikkeld. Nrs. 3 en 4 zijn gesloopten vervangen door nieuwbouw appartementen, die het gabariet van de omringende gebouwen volgen. Nr. 5 is gerestaureerd. Bijbouw is gesloopten vervangen door nieuwbouw garages.	Aandacht voor dakvorm met kapellen en torentje gele baksteenbouw met arduin ritmiek rechthoekige muuropeningen schrijnwerk	



33176	Eclectisch burgerhuis	Passendaleplaats 16, 16A (Zonnebeke)	Vastgesteld	Eclectisch breedhuis van <u>drie trav. en twee bouwl. onder wolvedak</u> (mechanische pannen), daterend van de jaren 1920-'30. Breed uitgewerkt <u>dakvenster</u> met afgeronde puntgevel. <u>Baksteenbouw op arduinen plint; gecementeerde, beschilderde muurpartijen, omlijstingen en decoratieve panelen.</u> Geprofileerde pilasters met Art Deco getinte, <u>florale motieven</u> ter hoogte van de kapitelen. <u>Vensters verdiept in vlakke omlijsting met kroonlijstje en tandlijst, blijkbaar aangepast ter hoogte van twee l.benedentrav.; driehoekige erker op centrale console boven r.</u> Recente uitbouw tegen r.zijgevel.	Zeer waardevol	Grotendeels bewaard in oorspronkelijke staat, m.u.v. schrijnwerk. Deel van dorpsgezicht rond de Passendaleplaats.	Maximaal behoud met aandacht voor dakvenster met wolvedak rode baksteenbouw met horizontale gecementeerde en decoratieve banden ritmiek rechthoekige muuropeningen erker	
33177	Eenheidsbebouwing stadswoningen	Passendaleplaats 17-19 (Zonnebeke)	Vastgesteld	Zichtbepalende <u>eenheidsbebouwing</u> n.o.v. architect E. <u>Aspers</u> (Roeselare) uit de jaren 1920 samen met hoekhuis nr.17, de N.O.- gevelwand van de Passendaleplaats uitmakend. Enkelhuizen van <u>twee trav. en twee bouwl. Onder zadeldak</u> (n// straat, mechanische pannen, lagere nok bij nr. 20). Typerende dakvensters onder zadeldak; <u>puntgevels</u> met afgeknotte top, schouderstukken en gekoppelde dakvenstertjes. <u>Baksteenbouw</u> op een met schijnvoegen gecementeerde plint; dito dorpels, stijlen, <u>horizontale banden</u> , consoles, omlijstingen. Vnl. <u>rechth. muuropeningen</u> onder latei. <u>Erkers</u> , o.m. afgerond, op consoles, onder leien luifel op houten consoltjes, op bovenverd. van nr.19 en 20. Rechth. deuren, verdiept in vlakke omlijsting bij nr. 18 en 19. Aangepaste begane grond met l.garagepoort bij nr. 20. Het r. <u>aanleunende hoekhuis in analoge, evenwel soberder en recentere trant.</u> Typerende afgeschuinde hoektrav. met ingang onder erkervormige overstek.	Waardevol	Beeldbepalend geheel op Passendaleplaats door puntgevels en doorlopende horizontale banden. Gedeeltelijk in oorspronkelijke staat bewaard. Hoekpand nr. 16 behoort ook tot dit geheel. Gelijkvloers nr. 18 heeft garage gekregen. Nr. 20 is gesloopt en vervangen door nieuwbouw met overname puntgevel en erker. Horizontale banden zijn niet overgenomen.	Aandacht voor eenheid met puntgevels met tweelichten smalle gevels horizontale banden erkers ritmiek muuropeningen	




33171	Parochiekerk Sint-Audomarus met omringend kerkhof	Passendaleplaats zonder nummer, Zonnebeke (West-Vlaanderen)	Vastgesteld	<p>Georiënteerd bedehuis midden omringend kerkhof met ijzerzandstenen omheiningsmuurtje waarop hek tussen postamenten. Ten N.O. en Z.O. ijzerzandstenen kapelletjes resp. met Christus- en Corneliusbeeld n.o.v. architect A. De Pauw (Brugge) van 1924. <u>Neoromaanse kerk wederopgebouwd in 1920 n.o.v. A. De Pauw (Brugge) van 1904.</u> Herstellingswerken in 1945-1946 na de beschadiging tijdens W.O.II. <u>Driebeukig bedehuis met basilicale opstand met toren op Z.O.-zijde.</u> De plattegrond ontvouwt: driebeukig schip van vijf trav., o.m. één centrale portaaltrav.; een N.- en Z.-transept van één trav. met rechte sluiting; een hoofd- en twee zijkoren van één trav., resp. afgesloten door apsis en vlakke sluiting; één N.- en Z.-sacristie. Hergebruikte ijzerzandsteen voor N.-zijkoor en transept, voorts <u>afwisselend lagen van gele, roze en rode natuursteen. Lei-, zadel- en lessenaarsdaken.</u> Centrale W.-puntgevel voorzien van kruisbekroning; oculi en rondboognissen o.m. met lichtgleuven; rondboogvenster o.m. op doorgetrokken afzaat van witte steen ter aflijning van de eerste geleding; verdiept rondboogportaal in een geprofileerde omlijsting (halfzuilen) van geblokte witte en roze natuursteen, en gekoppeld tussen twee rondboognissen in dito omlijsting; vlakke hoeksteunberen. <u>Overige gevels geritmeerd</u> door vlakke steunberen, rondboogvensters en -nissen met o.m. doorlopende afzaten, afgelijnd hetzij door houten kroonlijst op consooltjes, hetzij door natuurstenen tandlijstje. Oculus in transeptgeveltop. N.-puntgevel gevat tussen steunberen met versnijdingen met geprofileerde spitsboognis met drielob onder druiplijstje in de geveltop, eronder spitsbogig tweelicht en rondboognis op de benedenverd. Vierkante Z.O.-toren van drie geledingen onder tentdak. Halfronde traptorentje op de Z.O.-hoek. Getypeerd door op elkaar gestelde vlakke hoeksteunberen; aflijnend rondbogenfries, twee aan twee gekoppelde rondbogige galmgaten, eronder rondboognissen waarin lichtgleuven, en rondboogvensters, waarboven oculus. Interieur. Basilicale opstand, deels bepleisterd. Afwisselend gebruik van donkere en lichtere natuursteen voor rondbogige scheibogen op bundelpijlers met geprofileerd dekblad en Toscaans kapiteel, voor lisenen en voor vensteromlijstingen. Ijzerzandsteen in N.-transept en -koor; i.g. verlevendigd d.m.v. superpositie van rondboognissen. Bakstenen kruisribgewelf ter overkluizing van middenbeuk, kruising en Z.-koor. Bepleisterd kruisgewelf met gording en trek balk in N.- en Z.-beuk. Houten zoldering resp. vlak en spitston, voor N.-koor en -transept. Straalgewelf in apsis. Mobilair. <u>Neoromaans mobilair.</u> Brandraam z.g. "66th E.L. Division Memorial Window" in N.-zijbeuk, ingezegend op 13 oktober 1928, ter herinnering aan de Slag van Passendale.</p>	Zeer waardevol	<p>Deel van dorpsgezicht rond de Passendaleplaats. Valt op door horizontale banden.</p> <p>+ zie lijst met graven van lokaalhistorisch belang, goedgekeurd door college op 21 oktober 2019</p> <p>Voor Passendale gaat het over 2 graven: collectief graf van de oorlogsslachtoffers en graf pastoor Vervaeke</p>	<p>Maximaal behoud met aandacht voor omringde kerkhof exterieur interieur Aanpassingen voor toekomstig gebruik zijn mogelijk.</p> <p>+ zie lijst met graven van lokaalhistorisch belang, goedgekeurd door college op 21 oktober 2019</p> <p>Voor Passendale gaat het over 2 graven: collectief graf van de oorlogsslachtoffers en graf pastoor Vervaeke</p>	
-------	---	---	-------------	---	----------------	---	---	--





92054	Orgel	Passendale (Zonnebeke)	Vastgesteld	Orgel gebouwd door Jules Anneessens (Menen) in 1925 en door hem hersteld in 1941 na oorlogsschade. Gerenoveerd en uitgebreid door de firma Loncke Orgelbouw bvba rond 1975.	Zeer waardevol	Het orgel is deel van de aanduiding van de Sint-Audomaruskerk als vastgesteld bouwkundig erfgoed.	Het orgel is deel van de aanduiding van de Sint-Audomaruskerk als vastgesteld bouwkundig erfgoed.	
201448	Oorlogsmonument militaire en burgerlijke slachtoffers	Passendaleplaats zonder nummer, Zonnebeke (West-Vlaanderen)	Beschermd	BESCHERMD	Beschermd	BESCHERMD	BESCHERMD	
213656	Cenotaaf burgerlijke en militaire doden	Passendaleplaats zonder nummer, Zonnebeke (West-Vlaanderen)	Vastgesteld	Op een rechthoekig <u>podium</u> met drie treden ligt een <u>grafombe</u> . Hierachter staat een driedelige <u>wand</u> , gescheiden door gecanneleerde pilasters met kapiteel en met verhoogd middendeel, afgewerkt met een geprofileerde kroonlijst en een <u>kruis</u> op de top.	Zeer waardevol	Historische- en herdenkingswaarde	Maximaal behoud	
213311	Gedenkzuil 85th Canadian Infantry Battalion	Passendalestraat 84, Zonnebeke (West-Vlaanderen)	Vastgesteld	Op een vierkant platform staat een vierkante <u>sokkel</u> met dubbele geleding met daarop een geblokte, zware, naar boven toe versmallende <u>zuil</u> met vierkante top die uitmondt in een <u>spits</u> . Het geheel bestaat uit <u>lichtgrijze hardsteen</u> . Tegen de zuil is een rechthoekige bronzen gedenkplaat aangebracht. Eronder de namen met stamnummers, hiërarchisch en alfabetisch gerangschikt.	Zeer waardevol	Historisch- militaire waarde Herdenkingswaarde => Monument geplaatst rond 1920 op Passchendaele Ridge ter herdenking van de gesneuvelde Canadezen, ook wel Nova Scotia Highlanders genoemd. De gedenksteen herinnert aan de gevechten van het 85th Battaljon op 30 oktober 1917.	Maximaal behoud en aandacht voor open landschap rondom gedenkteken	
33181	Eclectisch herenhuis 1920	Passendalestraat 220, Zonnebeke (West-Vlaanderen)	<u>Vastgesteld</u>	<u>Eclectisch</u> herenhuis uit de jaren 1920. Dubbelhuis van <u>vijf trav. en twee bouwl. onder mansardedak</u> (n // straat, leien en mechanische pannen) met <u>oel-de-boeufs</u> , waartussen bakstenen <u>dakkapel</u> met vleugelstukken en driehoekig fronton; geprofileerde, houten gootlijst. Donkerrode baksteenbouw; <u>voorgevel van gele bakstenen op arduinen plint</u> . Geprofileerde bakstenen kroonlijst op lisenen. Aflijnende overhoekse <u>tandlijst</u> . <u>Erker</u> op console boven rondboogdeur. Gekoppelde <u>rechth. vensters</u> . L., bakstenen tuinmuur verlevendigd d.m.v. lisenen en aflijnende overhoekse tandlijst onderbroken door gietijzeren hekken tussen hekpijlers.	Zeer waardevol	Grotendeels bewaard in oorspronkelijke staat. In tuin staat nieuwbouw, muur en hekpijlers zijn verdwenen.	Maximaal behoud met aandacht voor mansardedak met houten oeil de boeufs dakkapel gele baksteenbouw met arduinen details ritmiek rechthoekige muuropeningen schrijnwerk voordeur	





33182	Villa Joseph	Passendalestraat 225, Zonnebeke (West-Vlaanderen)	Vastgesteld	Z.g. "Villa Joseph", cf. opschrift op cementpaneel in de puntgevel n.o.v. architecten Ch. Van Moerkerke en Decraene (Roeselare) uit het jaar 1920. Echter, thans enkele <u>aanpassingen</u> cf. oorspronkelijke puntgevels met open spant, dakkapellen onder afgewolfd zadeldak en vier benedenvensters met kleine roedenverdeling. Breedhuis van <u>drie trav. + r.poorttrav.</u> en één bouwl. onder mansardedak (mechanische pannen + kunstleien) met klimmende <u>dakkapel</u> en dakvensters in puntgevel ter bekroning van buitenrisalieten. <u>Overkragende gootlijst op houten modillons.</u> <u>Jaarsteen</u> 1921, in r.puntgevel. Donkerrode <u>baksteenbouw op arduinen plint</u> ; cement voor lateien.o.m. met tandlijstje., <u>horizontale banden</u> en aflijnend baksteenfries r. <u>Rechth. muuropeningen.</u>	Waardevol	Vormde een geheel met de gesloopte maalderij Passendalestraat nr. 227. Gedeeltelijk in oorspronkelijke staat bewaard: de muuropeningen op het gelijkvloers zijn gewijzigd. Opvallende puntgevels en horizontale banden	Aandacht voor mansardedak puntgevels houten kroonlijst rode baksteenbouw met witte banden rechthoekige muuropeningen	
33184	Eclectisch burgerhuis	Passendalestraat 247, Zonnebeke (West-Vlaanderen)	Vastgesteld	Een weinig dieperin gelegen burgerhuis met <u>voortuintje</u> , aan straatzijde afgezet d.m.v. laag, zwart bakstenen <u>muurtje</u> . <u>Eclectisch</u> breedhuis van vijf trav. en twee bouwl. onder zadeldak (mechanische pannen) mogelijks n.o.v. architect <u>R. Cauwe</u> (Brugge) van 1920. <u>Voorgevel van witgeglazuurde bakstenen met lelievormige muurankers</u> . R.risaliet uitlopend op getrapt <u>dakvenster</u> . Houten <u>gootlijst</u> op consoles l. <u>Rechth. muuropeningen onder getoogde of korbogige ontlastingsboog</u> . Deels beglaasde <u>vleugel deur</u> met gietijzeren hekjes en bovenlicht; arduinen aantrede.	Zeer waardevol	Opvallende gevel met trapgevel en witgeglazuurde bakstenen. Volledig in oorspronkelijke staat bewaard.	Aandacht voor voortuintje trapgevel sierankers witgeglazuurde baksteen) ritmiek muuropeningen schrijnwerk van de deur	
308100	Wederopbouwhoeve	Passendalestraat 38 (Zonnebeke)	Geïnteriseerd door Agentschap Onroerend Erfgoed, zal vastgesteld worden in 2024 met de vaststelling van de inventaris bouwkundig erfgoed in de Provincie West-Vlaanderen	Achterin gelegen wederopbouwhoeve, bereikbaar via een erfoprit ten oosten van de Passendalestraat. De boerenwoning met aansluitende dwarsschuur, ten westen van het erf, en de stallen ten zuiden van het erf, resulteren in een L-vormige hoeveconfiguratie met losse bestanddelen. De kleine schuur, uitzonderlijk aansluitend bij de woning, wijst op het verminderde belang van graanteelt vanaf het einde van de 19de eeuw. Kenmerkend voor de regionalistische baksteenarchitectuur zijn de ritmerende rondbogen van deuren en poorten.	Waardevol	Gaaf bewaarde eenheid in L-vormige opstelling met afzonderlijke stal en langgerekt volume met woon- en schuurgedeelte. Eenheid tussen gebouwen met rood pannen zadeldak en rode baksteenbouw. Typisch zijn de rechthoekige raamopeningen en rondbogige deur- en poortopeningen. Op verschillende plaatsen nog origineel schrijnwerk.	Aandacht voor Eenheid met rode zadeldaken en baksteenbouw Ritmiek muuropeningen Beeldwaarde vanop erfoprit komende van Passendalestraat, o.a. dakvenster.	 

© Inventaris Onroerend Erfgoed



33185	Wederopbouwhoefe	Potegemstraat 5, Zonnebeke (West-Vlaanderen)	Vastgesteld	<p>Hoefe wederopgebouwd van "<u>vreemd</u>" <u>bouwmateriaal m.n. verankerde cementblokken</u>, voorts gr.m. aansluitend bij de regionale hoevebouw cf., opstelling: losse bestanddelen <u>U-vormig opgesteld</u> rondom een deels verhard erf, ten Z. gietijzeren hek; boerenhuis, stal en schuur resp. ten Z., W. en O.; aanplantingen: siertuin ten Z., leiperelaar tegen l.boerenhuiszijgevel; materialen: <u>pannen</u> (mechanische) <u>zadeldaken</u> met kort overstekende dakranden o.m. onderbroken door brede <u>dakvensters</u>; bakstenen onderdorpels; betonnen lateien en ijzeren l-balken boven de <u>rechth. muuropeningen</u>; witbeschilderde betonnen troggewelven tussen ijzeren l-balken in nutsgebouwen; streekeigen bouwelementen: (hoek-)steunberen ter ondersteuning van nutsgebouwen; indeling: <u>boerenhuis van twee bouwl. en vier trav.</u> met opkamertrav. aan achtergevelzijde en l. onder lessenaarsdakje aanleunend privaat; haaks tegen boerenhuis aanleunende <u>stalvleugel: dwarsschuur met wagenhuis</u>.</p>	Weinig waardevol	Zeldzaam gebruik met cementblokken. Crepi bij boerenhuis waardoor cementblokken niet meer zichtbaar zijn.	Alle opties zijn mogelijk.	 <p>© Inventaris Onroerend Erfgoed</p>
33186	Hoefe	Ravestraat 3, Zonnebeke (West-Vlaanderen)	Vastgesteld	<p>Hoefe naar verluidt in 1921 niet op de vooroorlogse plaats <u>wederopgebouwd</u>, volledig in aansluiting met regionale hoevebouw cf., opstelling: losse, lage bestanddelen <u>U-vormig opgesteld</u> rondom een deels begrint erf met bakstenen stoepen; Z.O.- erfoprit; <u>boerenhuis, stal, schuur</u> en tabaksast resp. ten N., O., W. en N.; aanplantingen: deels <u>begraasd erf met appelaar</u>; met doornhaag afgezette resten van boomgaard ten N.O.; materialen: verankerde, <u>rode baksteenbouw; pannen</u> (mechanische) gebogen <u>zadeldaken</u> op houten modillons, o.m. onderbroken door dakvensters; streekeigen bouwelementen: rechth. kozijnstaldeuren in rondboogomlijsting met boogveld in visgraatverband; korfbogige aardappelkelderdeuren met afgeschuinde dagkanten eindigend op ezelsoor; <u>zijtuitgevels</u>; indeling: stalvleugel met l. melkhuis; schuurvleugel met tweeledig wagenhuis en aardappelkelder. <u>Vernieuwd gevelparement bij boerenhuis</u>. Recent aanbouwsel tegen achtergevel</p>	Waardevol	<p>Deels bewaard in oorspronkelijke staat Het boerenhuis is verbouwd, maar sluit min of meer nog aan bij de overgebleven stal en schuur. Boomgaard, haag, ast zijn verdwenen. Recente loodsen ten westen en ten zuiden van het erf</p>	<p>Aandacht voor U-vormige opstelling rond groen erf eenheid tussen de gebouwen qua volume (1 bouwlaag met zadeldak) en materiaalgebruik (rode pannen en baksteen) zijtuitgevels, overstekende dakranden en origineel schrijnwerk van stal en schuur ritmiek muuropeningen Nieuwe loodsen zoveel mogelijk ten zuiden van erf inplanten</p>	  <p>© Inventaris Onroerend Erfgoed</p>

							 <p>© Inventaris Onroerend Erfgoed</p>  <p>© Inventaris Onroerend Erfgoed</p>	
305027	Duitse bunker	Rozestraat 36 (Zonnebeke)	<p>Geïnteriseerd door Agentschap Onroerend Erfgoed, zal vastgesteld worden in 2024 met de vaststelling van de inventaris bouwkundig erfgoed in de Provincie West-Vlaanderen</p>	<p>Restanten van een betonnen militaire constructie in een weide achter boerderij Rozestraat 36, nabij de Keerselaarshoek, op 1500 meter ten zuidwesten van Passendale en 500 meter ten oosten van Tyne Cot Military Cemetery. De omgeving is landelijk en heuvelachtig.</p> <p>Restant van een Duitse bunker. Volgens de bewoners gaat het om een zijgevel van een bunker van minimum tien meter lang, met twee ruimtes waarvan er één een schietgat bevatte. De constructie lag achter de 'Flandern I - Stellung'.</p> <p>Restant (vermoedelijk omgekantelde muur) van een vernielde bunker, met afmetingen van 600 cm x 350 cm. Het beton is samengesteld met grove kiezels en is gewapend met onder meer ronde ijzers. Er is een rechthoekige vensteropening (of nis?) te zien.</p>	Zeer waardevol	Militair historische waarde Herdenkingswaarde, als bunker dicht bij Tyne Cot gelegen	Maximaal behoud	 <p>© Inventaris Onroerend Erfgoed</p>




33150	Hoeve met zuivelfabriekje Donck	's Graventafelstraat 48, 47A, 48A (Zonnebeke)	Beschermd	BESCHERMD	Beschermd	BESCHERMD	BESCHERMD	 
308079	Calvarie	's Graventafelstraat zonder nummer (Zonnebeke)	Beschermd	BESCHERMD	Beschermd	BESCHERMD	BESCHERMD	
33151	Wederopbouwhoeve met kapel	's Graventafelstraat 53, Zonnebeke (West-Vlaanderen)	Vastgesteld	Hoeve mogelijk wederopgebouwd n.o.v. architect R. <u>Cauwe</u> (Brugge) van 1920, echter met gewijzigde muuropeningen. Vlg. bewoners lag de vooroorlogse hoeve ernaast. Aansluitend bij de regionale hoegebouw cf., opstelling: losse, lage bestanddelen <u>U-vormig opgesteld</u> rondom een verhaard erf, toegankelijk tussen vierkante bakstenen <u>hekpijlers</u> met sokkel en piramidaal topstuk; <u>boerenhuis, stalvleugel, dwarsschuur en kapelletje</u> resp. ten N., O., Z., Z.O.; materialen: verankerde, <u>donkerrode baksteenbouw; pannen (mechanische) zadeldaken</u> overstekend op houten modillons, onderbroken door o.m. klimmende dakvensters; lichtrode baksteen voor strekse lateien; streekeigen bouwelementen: <u>tuitgevels</u> met muurlechtingen o.m. voor <u>dakvenster</u> en zijgevels; indeling: boerenhuis van viertrav. + één r.opkamertrav.; stal met privaat; dwarsschuur met wagenhuis en aardappelkelder. Aan de straat gelegen éénbeukig <u>kapelletje</u> op rechth. plattegrond onder zadeldak (n straat). Puntgevel met schouderstukken. Korfbogige deuropening waarin houten deur met hek. Erboven vernieuwd bord met opschrift: "Ruste in daad. Ruste in	Zeer waardevol	Woning is gesloopt en herbouwd met zelfde inplanting. Stal, schuur, kapel en poort zijn in oorspronkelijke staat bewaard.	Aandacht voor inplanting rond U-vormig erf afsluiting met hek kapel eenheid naar volume (één bouwlaag met zadeldak), materialen (rode pannen en bakstenen) en vormgeving (tuitgevels) ritmiek muuropeningen	





				rede. Schenk ons Koninginne van Vrede." Achterpuntgevel met aandak, schouderstukken en bekronend kruis. Zijgevels gestut door hoeksteunberen. Bep leisterd, blauwbeschilderd interieur met tongewelf. Beeld van "O.-L.-Vrouw van H.Hart" achter beglaasde wand.				
307507	Wederopbouwhoeve 'Walhoeve' in betonbouw	's Graventafelstraat 52 (Zonnebeke)	Geïnteriseerd door Agentschap Onroerend Erfgoed, zal vastgesteld worden in 2024 met de vaststelling van de inventaris bouwkundig erfgoed in de Provincie West-Vlaanderen	De 'Walhoeve' werd gebouwd in 1923 door aannemer Edgar Van Baveghem, ter vervanging van een dieper gelegen hoeve die werd verwoest tijdens de Eerste Wereldoorlog. De hoeve is een zeldzaam voorbeeld van een wederopbouwhoeve in gewapend beton.	Zeer waardevol	Historische waarde; wederopbouwhoeve uit 1923 ter vervanging van een dieper gelegen hoeve met walgracht voor WOI. L-vormige opstelling van woning en langgerekt volume met stal- en schuurgedeelte. Zeldzaam gebruik van gewapend beton. Opvallende florale motieven bij woning als verwijzing naar landbouw (artistieke waarde) Actief landbouwbedrijf	Maximaal behoud. Aandacht voor consolideren van eventuele schade aan beton	 
33152	Herberg	's Graventafelstraat 54, Zonnebeke (West-Vlaanderen)	Vastgesteld	Voormalige herberg thans winkeltje op de hoek bij de Schipstraat, gebouwd in opdracht van <u>brouwerij Bouqué</u> cf. nagenoeg identieke herberg gelegen Westrozebekestraat nr. 1. Laag hoekhuis van twee l. trav. + een afgeschuinde hoek- en deurtrav. + drie trav. onder geknikte en gebogen zadeldaken (mechanische pannen) oorspronkelijk voorzien van houten dakkapellen, uit het begin van de jaren 1920. <u>Dakvenster</u> onder haaks zadeldak, r. boven de hoektrav. <u>Gele baksteenbouw op gecementeerde plint.</u> <u>Rechth. muuropeningen; deur onder overstek met beschilderd spant van cement.</u>	Waardevol	Belangrijke beeldwaarde als hoekpand, zeker naast oorlogsmonument. Herberg is recent gerestaureerd, voorbeeldproject	Aandacht voor mansardedak met dakvenster rode baksteenbouw ritmiek rechthoekige muuropeningen spant boven deur	

© Inventaris Onroerend Erfgoed





33153	Oorlogsmonument New Zealand Memorial	's Graventafelstraat zonder nummer, Zonnebeke (West-Vlaanderen)	Beschermd	BESCHERMD	Beschermd	BESCHERMD	BESCHERMD	
201181	Passchendaele New British Cemetery	's Graventafelstraat zonder nummer, Zonnebeke (West-Vlaanderen)	Beschermd	BESCHERMD	Beschermd	BESCHERMD	BESCHERMD	
213580	Britse schuilplaats Wimbledon	's Graventafelstraat zonder nummer, Zonnebeke (West-Vlaanderen)	Beschermd	BESCHERMD	Beschermd	BESCHERMD	BESCHERMD	
33190	Couchyhof	Schipstraat 50, Zonnebeke (West-Vlaanderen)	Vastgesteld	Z.g. "Couchyhof. cf. houten uithangbord, naar verluidt benaming verwijzend naar de schenker van de hoeve aan het <u>O.C.M.W.</u> Hoeve vlg. bewoners op de vooroorlogse plaats in 1923 <u>wederopgebouwd</u> , volledig aansluitend bij de regionale hoevebouw cf., opstelling: losse, lage bestanddelen <u>U-vormig</u> opgesteld rondom een deels <u>begraasd erf</u> , met geplaveide en bakstenen stoepen en N.W.-erfoprit; <u>boerenhuis</u> , <u>stal</u> en <u>schuur</u> resp. ten N.W., O. en W.; aanplantingen: d.m.v. <u>doornhaag</u> afgezette boomgaard en moestuin ten Z.; materialen: verankerde <u>baksteenbouw</u> ; <u>pannen</u> (<u>mechanische</u>) <u>zadeldaken</u> overstekend op houten modillons; <u>luiken</u> ; houten balk en ijzeren I-balk resp. boven schuur- en wagenhuispoort; bakstenen troggewelven tussen ijzeren I-balken in stal; indeling: boerenhuis van vier trav. + één opkamertrav. r.; stalvleugel met privaat, bakhuis en voederkeuken; schuurvleugel met wagenhuis l. en paardestal r.	Zeer waardevol	Wederopbouwhoeve met architecturale en landschappelijke waarde, volledig in oorspronkelijke staat bewaard. Eenheid tussen hoevegebouwen rond erf Geen enkele loods rondom gebouwd.	Maximaal behoud met aandacht voor oprit beplanting U-vormige opstelling eenheid naar volume (één bouwlaag met zadeldak) eenheid naar materiaal (rode pannen en baksteen, roodwit schrijnwerk)	




© Inventaris Onroerend Erfgoed


308133	Wederopbouwhoeve Beecham Farm	Schipstraat 57 (Zonnebeke)	Geïnteriseerd door Agentschap Onroerend Erfgoed, zal vastgesteld worden in 2024 met de vaststelling van de inventaris bouwkundig erfgoed in de Provincie West-Vlaanderen	Aan de straat gelegen wederopbouwhoeve. De boerenwoning met aansluitende stallen en de vrijstaande dwarsschuur met wagenhuis zijn in L-vorm rondom het deels gekasseide erf opgesteld. Bijkomend is er een sierlijk klein koetshuis. De hoevenaam Beecham Farm is afgeleid van de naam op geallieerde stafkaarten uit de Eerste Wereldoorlog en verwijst ook naar de dugout die hier in 1999 werd ontdekt. De hoeve lag dan ook volop in de wisselende frontlinie van de Eerste Wereldoorlog. Na de oorlog werd de hoeve ten noorden van de oorspronkelijke site heropgebouwd. Kenmerkend voor de regionalistische baksteenarchitectuur zijn de sierlijke punt- en tuigevens met schouderstukken, aandaken en soms ook vlechtingen, en de korfboogdeuren. Getoogde ontlastingsbogen komen voor in combinatie met betonlateien. Bijkomend valt ook de volumetrie van de zadeldaken op.	Zeer waardevol	Historisch-archeologische waarde. Cfr. naamgeving hoeve Beecham Farm op WOI stafkaarten. Dugout ontdekt en opgegraven in 1999, niet bewaard. Na WOI heropgebouwd ten noorden van oude hoevesite. Langgerekt volume met woning en stal, plus afzonderlijke schuur. L-vormige inplanting. Zeldzaam afzonderlijk koetshuis Goed bewaarde eenheid met pannen zadeldaken, rode baksteenbouw. Typisch zijn de Duitse pannen, overstekende daken, tuitgevels, rondboogdeuren en rechthoekige raam- en poortopeningen. Actief landbouwbedrijf	Aandacht voor Eenheid tussen gebouwen: rode pannen en baksteenbouw Typische elementen: Duitse pannen, overstekende daken, tuitgevels, rondboogdeuren voor beeldwaarde hoeve komende van 's Graventafelstraat, o.a. met haag	 <p>© Inventaris Onroerend Erfgoed</p>
33191	Onderpastorie	Statiestraat 14, Zonnebeke (West-Vlaanderen)	Vastgesteld	Onderpastorie n.o.v. architect A. Vos (Roeselare) van 1923. Breedhuis van <u>drie trav. en twee bouw. onder zadeldak</u> (mechanische pannen). <u>Rode baksteenbouw</u> . Gebruik van z.g. <u>blauwe Boomse klompjes</u> voor plint, voor rechth. deuromlijsting met oren, kroonlijst waarboven rondbogige <u>Marianis</u> , omringd van <u>rozenkrans</u> . <u>Overhoekse baksteenfriezen</u> op de penanten op de verd. <u>Rechth. venster onder gecementeerde latei</u> o.m. doorlopend en, met arduinen onderdorpels. Rondboogdeur.	Waardevol	Historiek: In gebruik als pastorie tot de jaren '80. Vormt geheel met Statiestraat nrs. 8, 10, 12.	Aandacht voor ritmiek rechthoekige muuropeningen met dorpels nisie boven voordeur	
33192	Modernistische winkel	Statiestraat 18, Zonnebeke (West-Vlaanderen)	Vastgesteld	Voormalige modernistische winkel cf. uitstalraam, vermoedelijk daterend van de jaren 1940. Kubistisch aandoende baksteenarchitectuur cf. afwisselend gebruik van <u>donkere en lichtere sierbakstenen</u> , <u>verspringende muurvakken</u> , doorgetrokken luifel ter aflijning van de benedenpartij, <u>ronde oculi boven garagepoort</u> , vierlicht onder <u>betonnen latei</u> rustend op halfronde zuiltjes, doorgetrokken bakstenen middenstijl van bovenvenster.	Waardevol	Zeldzaam modernistisch voorbeeld in Passendale.	Aandacht voor verspringende muurvakken sierbakstenen vierlicht oculi boven poort	

214938	Eclectisch burgerhuis	Statiestraat 105, Zonnebeke (West-Vlaanderen)	Vastgesteld	Woonhuis van <u>twee bouwlagen onder zadeldak</u> , kadastraal geregistreerd in 1924. Brouwerswoning van de erachter gelegen brouwerij. Opvallende, eclectisch getinte voorgevel met karakteristiek contrast tussen plaatselijke <u>gele baksteen</u> voor doorlopend metselwerk en <u>grijze hardsteen</u> voor plint, venster-, deur- en waterlijsten. <u>Hoekrisalieten</u> van twee traveeën breed <u>onder wolfsdaken</u> , onder de dakgoot versierd met <u>schrijnwerk</u> volgens <u>cottagestijl</u> . Dakverdieping in de hoekrisalieten verlicht door klassicerende <u>Diocletiaanse ramen</u> . Drie <u>centrale traveeën</u> met balkon op de eerste verdieping met thans verbouwde <u>erker</u> .	Zeer waardevol	Unieke gevel met hoge architecturale en artistieke waarde. Volledig in oorspronkelijke staat bewaard, inclusief waardevol schrijnwerk. Vormt beeldbepalend en historisch geheel met Statiestraat nrs. 107 (herberg) en 109 (brouwerij) langs voormalige spoorweg.	Maximaal behoud van de voorgevel met aandacht voor dakkapellen met schrijnwerk erker ritmiek muuropeningen origineel schrijnwerk ramen en deur gele baksteenbouw met grijze hardsteen	
215055	Herberg uit het interbellum	Statiestraat 107, Zonnebeke (West-Vlaanderen)	Vastgesteld	Regionalistisch getint hoekhuis, kadastraal geregistreerd in 1924. Mogelijk herberg van de ernaast gelegen brouwerij. <u>Een bouwlaag hoog onder mansardedak</u> , <u>hoektravee met dakkapel onder wolfsdak</u> . Typerend materiaalgebruik van <u>geelbruine baksteen en grijze hardsteen</u> voor de plint en sluitstenen van de <u>getoogde deur- en vensteropeningen</u> . Verdiepte velden in het metselwerk onder de kroonlijst, mogelijk oorspronkelijk met tegels bezet.	Waardevol	Hoekpand dat beeldbepalend en historisch geheel vormt met Statiestraat nrs. 105 (brouwerswoning) en 109 (brouwerij) langs voormalige spoorweg.	Aandacht voor dakvorm met dakkapel gele baksteenbouw ritmiek getoogde muuropeningen	
215056	Brouwerij	Statiestraat 109, Zonnebeke (West-Vlaanderen)	Vastgesteld	Nijverheidsgebouw aan het vroegere treinstation van Passendale, kadastraal geregistreerd in 1924 als stoombrouwerij. <u>Baksteenbouw van drie bouwlagen</u> hoog onder <u>plat dak</u> . Gelijkvloerse verdieping en <u>mouttoren</u> verlicht door <u>kleine getoogde vensters</u> .	Waardevol	Vormt beeldbepalend en historisch geheel met nrs. 105 (brouwerswoning) en 107 (herberg) langs voormalige spoorweg.	Aandacht voor blokvormige volumes met mouttoren rechthoekige muuropeningen	
33195	Tyne Cot New British Cemetery	Tynecotstraat zonder nummer, Zonnebeke (West-Vlaanderen)	Beschermd	BESCHERMD	Beschermd	BESCHERMD	BESCHERMD	

© Inventaris Onroerend Erfgoed

306473	Duitse bunker	Tynecotstraat zonder nummer, Zonnebeke (West- Vlaanderen)	Beschermd	BESCHERMD	Beschermd	BESCHERMD	BESCHERMD	
								© Inventaris Onroerend Erfgoed
306474	Duitse bunker	Tynecotstraat zonder nummer, Zonnebeke (West- Vlaanderen)	Beschermd	BESCHERMD	Beschermd	BESCHERMD	BESCHERMD	
								© Inventaris Onroerend Erfgoed
213622	Duitse commandopost	Tynecotstraat zonder nummer, Zonnebeke (West- Vlaanderen)	Vastgesteld	Bovengrondse betonconstructie gelegen ten noordwesten van boerderij Tynecotstraat nummer 37, op circa 200 meter ten noordwesten van Tyne Cot Cemetery (waar ook verschillende betonconstructies overgebleven zijn), op circa 2300 meter ten zuidwesten van Passendale. Gelegen tegen de heuvelflank van de zogenaamde Passendaalse heuvelkam. Volgens de eigenaar fungeerde de constructie als Duitse commandopost. De boerderij staat op Britse stafkaarten aangeduid met "Hamburg Farm", dat deel uitmaakte van de "Flandern I Stellung" die hier tegen de zomer van 1917 uitgebouwd was. Volgens de eigenaar is de constructie circa 7 op 5 meter groot, bestaande uit 1 ruimte, met 1 deur- en raamopening.	Zeer waardevol	Belangrijke historisch-militaire waarde (Hamburg Farm)	Maximaal behoud	
								© Inventaris Onroerend Erfgoed
308104	Wederopbouwhoeve Hamburg Farm	Tynecotstraat 37 (Zonnebeke)	Geïnteriseerd door Agentschap Onroerend Erfgoed, zal vastgesteld worden in 2024 met de vaststelling van de inventaris bouwkundig erfgoed in de Provincie West-Vlaanderen	De achterin gelegen wederopbouwhoeve met losse bestanddelen en cichorei-ast is bereikbaar via een landweg vanaf de Tynecotstraat. De Duitse commandopost achter de hoeve en het nabijgelegen Tyne Cot New Britisch Cemetery wijzen op de ligging in de frontlinie van de Eerste Wereldoorlog. De inplanting van de hoeve op de flank van de centraal West-Vlaamse heuvelrug tussen IJzer- en Leiebekken was daarbij van strategisch belang. De hoeve werd na de oorlog ten zuiden van de oorspronkelijke site heropgebouwd in regionalistische baksteenarchitectuur. De cichorei-ast werd echter gebouwd of herbouwd op de oude site.	Zeer waardevol	Historische waarde cfr. naamgeving Hamburg Farm op WOI kaarten. Zie ook Duitse commandopost die op deze hoeve ligt (ID 213622). Hoeve na WOI heropgebouwd ten zuiden oorspronkelijke hoevesite. Goed bewaarde eenheid van woning, stal en schuur in U-vorm: pannen zadeldaken, 1 bouwlaag, rode baksteenbouw. Typisch aan woning; dakvenster met tuitgevel	Aandacht voor Inplanting en eenheid tussen gebouwen Rode pannen en baksteenbouw Originele muuropeningen Ast Eventueel van later aangebouwde stallen.	

						Geïsoleerd gelegen cichorei-ast (industriële waarde, asten zijn zeldzaam geworden!) Actief landbouwbedrijf, recente stallen tegen originele stal en schuur gebouwd. Belangrijke beeldwaarde gezien vanaf Tyne Cot Cemetery, site omringd door bomen		© Inventaris Onroerend Erfgoed
33196	Kapel van 1910	Vijfwegestraat zonder nummer (Zonnebeke)	Vastgesteld	Eenbeukige kapel op rechth. plattegrond met driezijdige sluiting, onder afgewolfd zadeldak (n straat, <u>kunstleien</u>). Jaarsteen 1910. <u>Donkerrode baksteenbouw; met schijnvoegen gecementeerde muurpartijen. Voortrapgevel met bekronend ijzeren kruis; accoladeboogdeur met geprofileerd beloop, verdiept een drielobomlijsting. Zijgevels: overkragend rondbogenfries op hoeklisenen; rondbogvenstertje met radverdeling. Koorsluiting met blinde steekboognissen en lisenen. Bepleisterd, blauw en wit beschilderd interieur. Tongewelf. Gietijzeren hek, waarachter O.-L.-Vrouwbeeld; opschrift "O.-L.-Vrouw van 't Heilig Hart.B.V.O..T. der Bedrukten", geschilderd op banderollen</u>	Zeer waardevol	Kapel is verfijnd uitgewerkt en beeldbepaler in de straat.	Maximaal behoud van de kapel en de verfijnde afwerking met trapgevel, cementering, friezen en lisenen, en schrijnwerk	
33198	Herberg	Westrozebekestraat 1, 2, Zonnebeke (West-Vlaanderen)	Vastgesteld	Voormalige herberg-afspanning op het kruispunt met de Sterrestraat gebouwd i.o.v. brouwerij Boucqué cf. nagenoeg identieke herberg 's Graventafelstraat nr. 54. Nr. 2. Analoog hoekhuis aan overzijde van het kruispunt, evenwel met <u>aangepaste muuropeningen, dakkapellen</u> en houtwerk.	Waardevol	Extra beschrijving inventaris. Lage hoekhuizen van respectievelijk twee en drie traveeën en een centraal afgeschuinde hoek- en deurtravee onder geknikte en gebogen zadeldaken, voorzien van dakkapellen. Dakvenster onder haaks zadeldak, boven de hoektravee. Spant boven deur. Gele baksteenbouw op plint. Rechthoekige muuropeningen. Belangrijke locuswaarde; gespiegelde hoekpanden die grotendeels in oorspronkelijke staat bewaard zijn	Aandacht voor eenheid en spiegeling dakvensters rechthoekige muuropeningen afgeschuinde hoek spant boven deur	 

33201	Wederopbouwhoeve	Zuidstraat 20, Zonnebeke (West-Vlaanderen)	Vastgesteld	<p>Wederopbouwhoeve aansluitend bij de regionale hoevebouw cf., opstelling: lage bestanddelen semi-gesloten opgesteld rondom een begrint <u>erf</u> met centraal hondehok en gr.m. verharde stoepen; ten N.O. gietijzeren toegangshek; <u>boerenhuis, nutsgebouwen en bakhuis</u>, resp. ten N.W., Z., Z.W. en N.: aanplantingen: haag ter afsluiting van erf; bouwmaterialen: <u>witgekalkte, verankerde baksteenbouw</u>; gecementeerde en beschilderde plint; <u>pannen</u> (mechanische) <u>zadeldaken overstekend op houten modillons</u>; witgekalkte bakstenen troggewelven tussen ijzeren l-balken in stal; streekeigen bouwelementen: verdiepte <u>rechth. muuropeningen</u>; <u>zijgevels met windborden</u>; <u>witgekalkte hekpijlers met piramidaal topstuk</u> en o.m. rondbogig heiligennisje; indeling: boerenhuis van oorspronkelijk vijf, thans zeven trav. met paardestal r. onder lagere bedaking; stalvleugel van acht trav. o.m. een privaattrav. r.; haaks aanleunend schuurvleugel met aardappelkelder en wagenhuis. Recente tabaksast ten W. Recente loods ten Z.W.</p>	Waardevol	<p>Goed bewaarde eenheid van het erf valt op. Mooi kader met bomen langs oprijlaan. Loodsen ten westen van erf</p>	<p>Aandacht voor oprit met hek, erf eenheid tussen gebouwen, bv. overstekende daken met windborden, witgekalkte baksteenbouw en muuropeningen. Nieuwe loods ten westen inplanten, om zichtbaarheid erf niet te verstoren.</p>	 <p>© Inventaris Onroerend Erfgoed</p>
33202	Wederopbouwhoeve	Zuidstraat 29, Zonnebeke (West-Vlaanderen)	Vastgesteld	<p>Op hoogte gelegen wederopbouwhoeve volledig aansluitend bij de regionale hoevebouw cf., opstelling: losse, lage bestanddelen <u>U-vormig</u> opgesteld rondom een licht verhard erf, met Z.-toegangshek; <u>boerenhuis, stal en schuur</u> resp. ten Z.O., N.O. en Z.W.; aanplantingen: siertuintje voor het boerenhuis en te midden erf; resten van boomgaard, ten Z.; materialen: verankerde, <u>donkerrode baksteenbouw</u>; <u>pannen (mechanische) zadeldaken op houten modillons</u>, aan zijgevelzijde afgewerkt met houten sierlijst; lichtere bakstenen voor de strekse lateien; witgekalkte bakstenen troggewelven tussen ijzeren l-balken in stal; streekeigen bouwelementen: witgekalkt rondboognisje met kruisbekroning boven voordeur;</p>	Waardevol	<p>Beperkt in originele staat bewaard: Hoeve oorspronkelijk in U-vorm, maar stal is in verleden gesloopt. Nu zijn woning en schuur bewaard.</p>	<p>Aandacht voor inplanting en eenheid tussen woning en schuur: 1 bouwlaag met zadeldak, overstekende dakranden, rode baksteenbouw, getoogde muuropeningen</p>	