











ID	Naam	Adres	Statuut	Beschrijving inventaris	Waarde	Motivatie	Aandachtspunten	Foto (2017)
33012	Hoeve	Albertstraat 27, Zonnebeke (West-Vlaanderen)	Vastgesteld	Tijdens <u>W.O.</u> l z.g. "Almafarm" en "Brigadehof. vlg. resp. Britse en Duitse stafkaarten. Hoeve naar verluiddichter bij de straat <u>wederopgebouwd</u> , echter met behoud van de vooroorlogse schikking. Teruggaand op de regionale XIX-hoevebouw cf., opstelling: <u>U-vormige</u> opstelling van bestanddelen rondom een onverhard erf; <u>boerenburgerhuis</u> (n // straat) met <u>lagere r.vleugel waarin toegangspoort, stal en dwarsschuur</u> resp. ten Z.O., Z.W. en N.O.; aanplanting: <u>siertuin aan straatzijde</u> ; rest van boomgaard ten N.O.; afzomende abelenrij ten N.; materialen: <u>donkere baksteenbouw; pannen (mechanische) zadeldaken</u> , bij de stal doorbroken door twee dakvensters met windborden; <u>arduin</u> voor de lekdrempels van de <u>getoogde muuropeningen</u> en voor de nieuwe <u>plint</u> aan straatzijde; houtwerk naar XIX-model o.m. deels <u>beglaasde vleugel deur</u> ; streekeigen bouwelementen: <u>aflijnende tandlijst</u> met dropmotief, <u>deurrisaliet en hoeklisenen</u> bij het boerenhuis; indeling: dubbelhuis van <u>vijf trav. en twee bouw.</u> ; stal met bakhuis l.; dwarsschuur met drie kelders.	Waardevol	Wederopbouwhoeve, eigendom van voormalige burgemeesters Priem van Zonnebeke. Architectuur in oorspronkelijke staat bewaard, maar agrarische context is slechts gedeeltelijk bewaard. Zeldzaam voorbeeld van boerenburgerhuis.	Aandacht voor straatzicht met voortuin Specifiek voor het boerenhuis: voorgevel ritmiek getoogde muuropeningen omlijsting deurtravee schrijnwerk deur T verdeling ramen	
33013	Burgerhuis	Berten Pilstraat 3, Zonnebeke (West-Vlaanderen)	Vastgesteld	Diephuis van <u>drie traveeën en twee bouwlagen onder zadeldak</u> (eternietschaliën), uit het begin van de jaren 1920. Historiserende <u>wederopbouwtrant</u> , zie bakstenen verankerde <u>trapgevel</u> met overhoekse topstukken en <u>kruisko zijnen</u> .	Zeer waardevol	In oorspronkelijke staat bewaard, m.u.v. de houten poort die vervangen is door een PVC exemplaar. Vormt geheel met Berten Pilstraat nr. 4. Dorpsgezicht met wederopbouwpanen Berten Pilstraat nrs. 3/4/6/8, geheel van eclectische/moderne/traditionele stijlen.	Maximaal behoud met aandacht voor trapgevel met topstukken gele baksteenbouw sierankers ritmiek muuropeningen typerende kozijnen op de verdiepingen eenheid met nr. 4 dorpsgezicht Berten Pilstraat	



306469	Burgerhuis	Berten Pilstraat 4 (Zonnebeke)	Geïnteriseerd door Agentschap Onroerend Erfgoed, zal vastgesteld worden in 2024 met de vaststelling van de inventaris bouwkundig erfgoed in de Provincie West-Vlaanderen	Burgerhuis in een vereenvoudigde eclectische bouwtrant.	Zeer waardevol	In oorspronkelijke staat bewaard. Vormt geheel met Berten Pilstraat nr. 3. Dorpsgezicht met wederopbouwpannen Berten Pilstraat nrs. 3/4/6/8, geheel van eclectische/moderne/traditionele stijlen.	Maximaal behoud met aandacht voor zadeldak met getuit dakvenster rode baksteenbouw ritmiek muuropeningen houten schrijnwerk (goot, ramen, paneeldeur) eenheid met nr. 3 dorpsgezicht Berten Pilstraat	
33014	Directeurswoning van de gemeenteschool	Berten Pilstraat 6, Zonnebeke (West-Vlaanderen)	Vastgesteld	Directeurswoning van de gemeenteschool n.o.v. architect H. Hoste (Brugge) van 1922; <u>gevelplaat</u> herinnerend aan het vooroorlogse geboortehuis (1885) van priester-historicus V. Pil. <u>Enige restant van het door Hoste ontworpen modernistische schoolcomplex</u> met vier klassen, bureel en woning; eerste, groter ontwerp (1920) door de gemeenteraad om financiële redenen afgekeurd. Van zijn Zonnebeekse realisaties, het meest uitgesproken functioneel ontwerp. Reeds enkele jaren na de voltooiing, klachten omtrent de waterdichtheid van het platdak en het slecht sluiten van de ijzeren vensterramen in betonnen omlijstingen. In 1929, plannen voor het plaatsen van een zadeldak n.o.v. architect K. Laloo (Izegem), echter niet uitgevoerd. Herstelingswerken aan het zinkwerk in 1931. Uitblijven van verdere onderhoudswerken leiden tot <u>afbraak van het schoolgebouw in 1960</u> ; nieuwe bouw met turnzaal, stortbaden, acht klassen en bureel, in feite neerkomend op Hostes oorspronkelijke voorzieningen. De directeurswoning is in tegenstelling tot het verdwenen schoolgebouw, een afgezwakte versie van het oorspronkelijke ontwerp. <u>Alleenstaand breedhuis met voortuintje; bakstenen muurtje</u> aan straatzijde. <u>Baksteenbouw van twee bouwl. met vooruitspringende middenpartij en lage uitbouw!</u> . Benadrukte <u>horizontaliteit</u> d.m.v. betonnen boven- en onderdorpels o.m. doorgetrokken. Anderzijds, <u>zadeldak en zijtuitgevels als vervangers van het oorspronkelijk voorziene platdak.</u>	Zeer waardevol	Directeurswoning is enige restant van het modernistisch schoolcomplex door Hoste, de woning is in oorspronkelijke staat bewaard. Dorpsgezicht met wederopbouwpannen Berten Pilstraat nrs. 3/4/6/8, geheel van eclectische/moderne/traditionele stijlen.	Maximaal behoud met aandacht voor blokvormige volumes rechthoekige muuropeningen schrijnwerk tuinmuurtje dorpsgezicht Berten Pilstraat	

33015	Dorpswoning	Berten Pilstraat 8, Zonnebeke (West-Vlaanderen)	Vastgesteld	<p>Laag dubbelhuis van vijf trav. onder zadeldak (n // straat, mechanische pannen), gelegen tgv. <u>zijtoegang</u> van het voormalig <u>kasteeldomein</u> Iweins (Ieperstraat nr. 7). Lijstgevel van <u>donkerrode baksteen</u> boven gecementeerde en grijsbeschilderde <u>plint</u>. <u>Typische wederopbouwtrant van de eigendommen Iweins</u> cf. <u>overstekende dakrand</u> op houten modillons, <u>beluikte vensters</u> - hier <u>rondbogig met kleine roeden</u> - en radverdeling ook aanwezig bij de rondboogdeur; <u>houten windborden</u> voor de zijpuntgevels.</p>	Zeer waardevol	<p>Heeft een belangrijke architectuurhistorische waarde (als voormalige eigendom Iweins, kasteelheer) en locuswaarde (als beeldbepaler bij de zij-ingang van het kasteeldomein). Volledig in oorspronkelijke staat bewaard, inclusief schrijnwerk. Dorpsgezicht met wederopbouwpanen Berten Pilstraat nrs. 3/4/6/8, geheel van eclectische/moderne/traditionele stijlen.</p>	<p>Maximaal behoud met aandacht voor overstekende bedaking met windborden rode baksteenbouw ritmiek getoogde muuropeningen originele schrijnwerk met roedenverdeling en luiken</p>	
33016	Landhuis Zonnedaale	Berten Pilstraat 5C, Zonnebeke (West-Vlaanderen)	Vastgesteld	<p>Naar verluidt z.g. "Zonnedaale". Landhuis van 1933, middenin beboomde tuin met rest van omwalling(?); gelegen ten Z. van en palend aan het <u>kasteeldomein</u> (Ieperstraat nr. 5,7). Naar verluidt, bouwtrant vnl. bedaking geïnspireerd op een huis uit de Cévennes (Frankrijk) afgebeeld in "La vie à la campagne". Eclectische, gr.m. <u>L-vormige villa</u>; jaarsteen 1933 met familiewapen in l.zijgevel. <u>Twee bouwl. met ongelijke trav.indeling</u> cf. o.m. voorgevel met vijf trav. op de eerste en zeven trav. op de tweede bouwl. Bedaking verwant met die van de <u>wederopgebouwde eigendommen Iweins</u>: <u>hoog, gebogen schilddak met overstekende dakrand</u> op houten modillons en <u>dakkapellen</u> onder spitse zadeldaken met windbord. <u>Geelbeschilderde baksteenbouw</u>; voor- en achtergevel met <u>sierankers</u> in de vorm van lolie, klaverblad en vink cf. naam bouwheer De Vinck. Neoclassicistisch getinte lijstgevels cf. <u>geblokte hoekbanden, rondboogdeuren</u> in geblokte omlijsting met sluitsteen, en <u>oel-de-boeufs</u>. <u>Rechth. vensters met boogveld</u>. Verzorgd houtwerk: luiken, kleine roeden, rad- en waaierverdeling voor deurbovenlichten en oel-de-boeufs. <u>Hoge schoorstenen</u> met spaarvelden.</p>	Zeer waardevol	<p>Uniek gebouw, exterieur in oorspronkelijke staat bewaard. Beeldbepaler in kasteeldomein.</p>	<p>Maximaal behoud met aandacht voor context kasteeldomein en beeldwaarde landhuis spel van daken met schoorstenen schrijnwerk dakkapellen geelbeschilderde baksteenbouw ritmiek muuropeningen origineel schrijnwerk ramen en deuren sierankers</p>	








33017	Hoeve	Berten Pilstraat 22, Zonnebeke (West-Vlaanderen)	Vastgesteld	<p>Hoeve in de wederopbouwtrant van de <u>eigendommen lweins</u> cf. o.m. typerende bedaking. Ten O. ervan, depressie in het weiland naar verluidd wijzend op een vroegere veldsteenbakkerij werkend tot kort na W.O. I. Teruggaand op de regionale hoevebouw cf., opstelling: losse, lage bestanddelen <u>U-vormig</u> opgesteld rondom een begrint erf met toegangshek r. van het boerenhuis (n// straat) ten N.W.; <u>stal en dwarsschuur</u> resp. ten N.O. en Z.W.; materialen: <u>witbeschilderde baksteenbouw op grijze plint; pannen (mechanische) zadeldaken</u>, gebogen en met breed <u>overstekende dakrand</u> op houten modillons; <u>houten windborden</u> voor de puntgevel van het dakvenster en de zijpuntgevels; "traditiegebonden" vensterhoutwerk cf. grote <u>roedenverdeling en luiken</u>; streekeigen bouwelementen: doorgetrokken bakstenen driuplijst boven de <u>korfbogige muuropeningen</u>; beglaasd <u>korfboognisje met beeld O.-L.-Vrouw</u> van Lourdes, boven de deur; aflijnende overhoekse en rechte <u>muizetand</u>; indeling: boerenhuis van zes trav.; dwarsschuur met wagenhuis l.</p>	Zeer waardevol	<p>Wederopbouwhoeve, met typische kenmerken eigendommen lweins (kasteelheer). Volledig in oorspronkelijke staat bewaard, mooi erfgeheel met woning, stal en schuur.</p>	<p>Maximaal behoud met aandacht voor U-vormig erf en eenheid tussen de gebouwen; overstekende zadeldaken met windborden witbeschilderde baksteenbouw ritmiek getoogde muuropeningen schrijnwerk met luiken</p>	
213313	Gedenkzuil 7th Royal Artillery Division 1917	Beselarestaat zonder nummer, Zonnebeke (West-Vlaanderen)	Vastgesteld	<p>Op een aarden verhoog met kruipplanten en een reeks trappen met palen op de hoeken, bevindt zich een hardstenen platform. Hierop staat een zware meerdelige, geprofileerde sokkel met een vierkante naar boven toe versmallende zuil, piramidaal afgewerkt met bovenaan een doorlopende groef. Op de zuil: bovenaan op de 4 zijden het getal '7' uitgevoerd in brons;</p>	Zeer waardevol	<p>WOI-erfgoed Herdenkingswaarde  =&gt; Deze zuil met kerncijfer 7 werd in 1924 opgericht ter nagedachtenis van de activiteiten van de 7de Britse Divisie in Vlaanderen. Haar meeste roem verzamelde ze bij de verdediging van de sector Broodseinde - Beselare - Kruikeke tijdens de Eerste Slag om Ieper (oktober-november 1914). Het monument werd ingehuldigd op 1 oktober 1924.</p>	Maximaal behoud	

33023	Hoeve	Frezenbergstraat 6, Zonnebeke (West-Vlaanderen)	Vastgesteld	<p><u>Tijdens W.O.</u> I z.g. "Sexton House" en "Zemethaus" vlg. resp. Britse en Duitse stafkaarten. Naar verluidt dicht bij de weg <u>wederopgebouwde</u> hoeve van ca. 1922; teruggaand op de regionale hoevebouw cf., opstelling: losse, lage bestanddelen <u>U-vormig</u> gegroepeerd rondom een begrint erf met hondenhok; <u>boerenhuis</u> (n// straat), <u>stal en dwarsschuur</u> resp. ten N.O., W. en Z.; ten N., <u>afgezonderde cichorei-ast</u> naar verluidt slechts twee jaar werkend na W.O. I; aanplanting: moestuintje aansluitend bij wetland <u>deels afgezet met doornhaag</u> en knotwilgen ten N.O. van het boerenhuis; restant van boomgaard ten N.; leiperelaar tegen stalgevel; materialen: <u>rode baksteenbouw: pannen (mechanische) zadeldaken</u> overstekend op houten modillons, <u>bij het boerenhuis met wolfseind</u>; deels behouden bakstenen onderdorpels voor de muuropeningen, bij het boerenhuis evenwel met grijsbeschilderde betonnen latei; "traditiegebonden" houtwerk cf. o.m. deels bewaarde kleine <u>roedenverdeling, luiken</u>, en deurtje in de getoogde schuurpoort; houten balkenzoldering in de stal; streekeigen bouwelementen: <u>muurvechtingen</u> in de puntgevels; indeling: boerenhuis van <u>drie trav. + twee opkamertrav. r.</u> (N.O.- gevel), en paardestal r. in de achter- en erfgevel; dwarsschuur met wagenhuis. <u>Nieuwe varkensstal palend aan de dwarsschuur</u> ten O.</p>	Zeer waardevol	<p>Site met verschillende waardevolle landschappelijke en bouwkundige elementen, bijna volledig in oorspronkelijke staat bewaard (inclusief schrijnwerk)</p> <p>Verschillende stallen ten westen, zuiden en oosten van erf.</p>	<p>Maximaal behoud met aandacht voor <u>context</u>: haag, weide voor hoeve, oprit met ast <u>eenheid tussen gebouwen</u>: één bouwlaag met zadeldak, rode pannen en bakstenen <u>boerenhuis</u>: daken met wolfseinde, ritmiek rechthoekige muuropeningen, originele schrijnwerk</p> <p>Inplanting nieuwe loodsen mag het zicht op het erf vanuit het noordoosten niet belemmeren.</p>	
33025	Gebouw, wijksschool	Frezenbergstraat 31, Zonnebeke (West-Vlaanderen)	Vastgesteld	<p>Voormalige wijksschool (n straat), nu nutsgebouw bij nieuwe bouw nr. 31. Opgericht in 1888 aan het kruispunt Frezenberg-/ Grote Molenstraat; oorspronkelijk drie, en vanaf 1902 vier klassen. Verwoest tijdens W.O. I. Vanaf 1 december 1924, lessen in een barak aan de Frezenbergstraat; ondertussen wederopbouw van de school naast de nieuwe koortskapel, beide voltooid in 1925. <u>Wederopbouwschooltje</u> naar het "traditionele" XIX-model. <u>Zusterswoning met aansluitende klassen achteraan. Eén bouw</u>, onder onderbroken <u>zadeldak</u> (mechanische pannen) <u>met wolfseinden. Donkerrode baksteenbouw.</u> Ritmerende muurvakken. Aflijnende tandlijst. Klasramen oorspronkelijk rechth. met ijzeren I-balk voorzien van rozetvormige bevestigingsbouten. <u>Nieuwe poort in de straatgevel.</u></p>	Weinig waardevol	<p>Extra historische info: Voor de Eerste Wereldoorlog werd de Koortskapel druk bezocht bedevaarders. Nadien werd ze iets verder in de straat, groter heropgebouwd. Tot in 2008 werd de zondagsmis er gevierd. Het schooltje (beheerd door de zusters van O.-L.-Vrouw ten Bunderen van Moorslede) werd rond 1960 gesloten.</p> <p>Beperkte waarde, vormt een historisch en stedenbouwkundig geheel met de naastliggende kapel.</p>	Alle opties zijn mogelijk, eventueel inplanting en dakvorm.	

33026	Koortskapel	Frezenbergstraat 33, Zonnebeke (West-Vlaanderen)	Vastgesteld	<p>Koortskapel "O.-L.-Vrouw Nood zoekt Troost., l. palend aan het voormalige wijskooltje. Opgericht ca. 1880 door Charles Debouck, bewoner van het vooroorlogse landhuis met park gelegen op de Z.O.-hoek van het kruispunt Tresoriers-/ Frezenbergstraat. Verwoest tijdens W.O. I en niet op dezelfde plaats <u>wederopgebouwd</u> in 1925; oorspronkelijke ligging . i.e. t.gov. het verdwenen landhuis . aangegeven door bakstenen wegkapelletje aan de oprit Frezenbergstraat nr. 14, o.m. voorzien van opschrift "Heropgericht in de meimaand 1972 door de Zonnebeekse heemvrienden". Eenvoudige, <u>eenbeukige kapel van vier trav. met halfronde absis</u>. Afdekking d.m.v. <u>zadeldak</u> (n straat, mechanische pannen). <u>Donkerrode baksteenbouw</u>; straatgevel met plint van Atrechtse zandsteen. <u>Trapgevel</u> met <u>klokkeruitertje</u>. <u>Roosvenster</u> boven de <u>luifel</u> van het ingangsportaal met geschilderd opschrift "O.-L.-V. nood zoekt boost. B.V.O." op houten spant. <u>Rondboogvensters</u> o.m. gekoppeld tot drielichten in de vrijstaande r.zijgevel. Bepoeterd interieur: spanten op getrapte consoles van baksteen en dito rondbogige muurvakken. <u>Laag r.aanbouwsel</u> naar verluidt voormalige conciërgewoning, thans sacristie.</p>	Zeer waardevol	<p>Extra historische info: Voor de Eerste Wereldoorlog werd de Koortskapel druk bezocht bedevaarders. Nadien werd ze iets verder in de straat, groter heropgebouwd. Tot in 2008 werd de zondagsmis er gevierd. Het schooltje (beheerd door de zusters van O.-L.-Vrouw ten Bunderen van Moorslede) werd rond 1960 gesloten.</p> <p>Opvallende trapgevel met oculus en luifel. In oorspronkelijke staat bewaard. Vormt een historisch en stedenbouwkundig geheel met de naastliggende school.</p>	Maximaal behoud met aandacht voor: trapgevel met klok roosvenster rode baksteenbouw beglazing schrijnwerk luifel interieur	
33027	Wegkapel	Frezenbergstraat 93, Zonnebeke (West-Vlaanderen)	Vastgesteld	<p><u>Bakstenen</u>, rechth. <u>wegkapel</u> onder <u>zadeldak</u> (n straat, mechanische pannen); <u>wederopgebouwd</u> na W.O. I cf. twee <u>gevelstenen</u> met resp. opschriften "H. Masure. R. Blicck. 1876" en "E. Callens, H. Masure, 1925". <u>Puntgeveltje met schouderstukken</u>, <u>arduinen dekplaat en bekronend gietijzeren kruis</u>. Rechth. <u>kapeldeur</u> tussen op elkaar gestelde hoeksteunberen. <u>Spitsboogvensters</u> in de zijgevels.</p>	Waardevol	<p>Historiek: In 1876 gebouwd door Honoré Masure, die aan de Heilige Livinus en O.-L.-Vrouw een kapel beloofde als hij mocht beterschap verkrijgen voor zijn reumatiek. Verwoest tijdens de oorlog, in 1925 lieten zijn kinderen een nieuwe kapel optrekken.</p> <p>In oorspronkelijke staat bewaard, maar is volledig ingesloten door elektriciteitscabine en aanpalende tuin.</p>	Herwaarden van de omgeving rond de kapel.	








214091	Duitse mitrailleurspost	Groenestraat 5, Zonnebeke (West-Vlaanderen)	Beschermd	BESCHERMD	Beschermd	BESCHERMD	BESCHERMD	
302084	Bunker Thames Farm	Groenestraat zonder nummer, Zonnebeke (West-Vlaanderen)	Beschermd	BESCHERMD	Beschermd	BESCHERMD	BESCHERMD	 <p data-bbox="2415 1045 2748 1073">© Inventaris Onroerend Erfgoed</p>  <p data-bbox="2415 1644 2748 1671">© Inventaris Onroerend Erfgoed</p>

308158	Wederopbouwhoeve Thames Farm	Groenestraat 18 (Zonnebeke)	Geïntervieweerd door Agentschap Onroerend Erfgoed, zal vastgesteld worden in 2024 met de vaststelling van de inventaris bouwkundig erfgoed in de Provincie West-Vlaanderen	Kleine wederopbouwhoeve met boerenwoning, stallen en dwarsschuurtje in langgestrekte opstelling. De hoevenaam Thames Farm is afgeleid van de naam op militaire stafkaarten uit de Eerste Wereldoorlog en verwijst ook naar de nabijgelegen Duitse bunker Thames farm van begin 1917. De hoeve werd na de oorlog heropgebouwd met een gewijzigde opstelling. In deze eenvoudige baksteenarchitectuur vormt de getrapte laaddeur een opvallend regionalistisch element. Aan de straat geven ijzeren hekken tussen betonnen pijlers toegang tot de hoeve. Het kleine erf is aan de noordzijde afgelijnd met een haag en gemarkeerd door een solitaire fruitboom.	Waardevol	<p>Historische waarde met naam hoeve die verwijst naar naam hoeve op WOI militaire kaarten. In de nabijgelegen weide ligt ook de beschermde Duitse bunker Thames Farm.</p> <p>Deze hoeve is na WOI op ongeveer zelfde plaats heropgebouwd.</p> <p>Langgestrekt volume met woning, stal en schuur. Nog origineel houten schrijnwerk.</p> <p>Oprit met hek, haag aan noordzijde en verschillende bomen op het erf.</p> <p>Actief landbouwbedrijf</p>	<p>Aandacht voor langgestrekt volume ritmiek muuropeningen rode pannen en baksteenbouw dakvenster schuur aanwezige beplanting</p> <p>Zicht op hoeve ten noorden en ten zuiden proberen vrijwaren van loodsen.</p>	
33028	Sint-Antoniushoeve	Grote Molenstraat 10, Zonnebeke (West-Vlaanderen)	Vastgesteld	<p>Z.g. "St.-Antonius. vlg. opschrift onder nisje met St.-Antoniusbeeld in de straatgevel van het boerenhuis. <u>Wederopbouwhoeve</u>, type afspanning, voor W.O. I gelegen op de andere hoek met de Citernestraat. <u>Tijdens W.O. I</u> z.g. "Tokio Farm" vlg. Britse stafkaarten. Wederopbouwtrant van de <u>eigendommen lweins</u> cf. o.m. <u>typerende bedaking</u>; teruggaand op de regionale hoevebouw cf.; opstelling: vrijstaand laag <u>boerenhuis en L-vormige stal- en schuurvleugel</u> resp. ten N.W. en Z. van een deels begrint erf met <u>W-toegang</u> opgenomen in afzomend bakstenen <u>muurtje met hekken</u>; ten O., afgezonderde tabaksast uit de jaren 1940; materialen: verankerde, <u>donkerrode baksteenbouw op gecementeerde plint: pannen (mechanische) zadeldaken</u>, gebogen en met breed <u>overstekende dakrand</u> op houten geprofileerde modillons; <u>windborden</u> voor de zijpuntgevels, en het <u>dakvenster</u> van de stal; "traditiegebonden" houtwerk cf. o.m. <u>luiken en T-ramen</u> bij het boerenhuis; indeling: boerenhuis van vier trav. o.m. een onderkelderde opkamertrav. in de erfgevel, en aan de straatzijde met bijkomende <u>afgeschuinde hoek- en deurtrav. onder getrapte overstek</u>; klein wagenhuis met <u>paardestal palend aan het boerenhuis</u>; stal met melk-, bakhuis en haakse dwarsschuur. <u>Recenter aanbouwsel tegen de vrijstaande schuurzijgevel</u>. Loods ten N.O.</p>	Zeer waardevol	<p>Wederopbouwhoeve Historische waarde als eigendom lweins (kasteelheer) Locuswaarde als beeldbepalend hoekperceel, met gebouwen in L-vorm Grotendeels in oorspronkelijke staat bewaard, ast is gesloopt.</p> <p>Loodsen ten oosten van het erf</p>	<p>Maximaal behoud met aandacht voor L-vorm erf overstekende bedaking met windborden rode baksteenbouw afgeschuinde hoektravee ritmiek korfbogige muuropeningen schrijnwerk met luiken afsluiting</p> <p>Nieuwe loodsen niet langs straatzijde inplanten.</p>	

© Inventaris Onroerend Erfgoed





33030	Pastorie Onze-Lieve-Vrouwparochie	Ieperstraat 1, Zonnebeke (West-Vlaanderen)	Vastgesteld	BESCHERMD	Beschermd	BESCHERMD	BESCHERMD	
33031	Arbeiderswoningen	Ieperstraat 2, Zonnebeke (West-Vlaanderen)	Vastgesteld	Achterin gelegen arbeiderswoning met kleine boomgaard en moestuin; toegangshek tussen twee decoratief gemetselde bakstenen pijlers met halfronde bekroning cf. identieke hekpijlers aan zijtoegang kasteeldomein in de Berten Pilstraat. Laag breedhuis van vier trav. <u>onder zadeldak</u> (mechanische pannen), uit het begin van de jaren 1920. <u>Witbeschilderde bakstenen lijstgevel</u> op gepikte, <u>gecementeerde plint</u> met wit ruitmotiefje. <u>Korfbogige muuropeningen</u> met druiplijst. Luiken. Getrapt dakvenster.	Weinig waardevol	Gedeeltelijk in oorspronkelijke staat bewaard: beplanting, hek met pijlers zijn verdwenen. Pand met beperkte beeldwaarde, achterin gelegen perceel.	Alle opties zijn mogelijk.	
33032	Burgerhuis	Ieperstraat 4, Zonnebeke (West-Vlaanderen)	Vastgesteld	Alleenstaand burgerhuis mogelijk oorspronkelijk horend bij het voormalig Patronaatsgebouw (Langemarkstraat nr. 1). Breedhuis met ongelijke trav.indeling en <u>twee bouwl. onder zadeldak</u> (n // straat, mechanische pannen) met <u>wolfseind</u> r., uit het begin van de jaren 1920. Donkere <u>baksteenbouw; plint en horizontale banden van cement</u> . Deurrisaliet uitlopend op <u>puntgeveltje</u> met windborden. Muurvakken afgelijnd met rechte en overhoekse muizetand. <u>Korfbogige muuropeningen onder druiplijst</u> . Deels beglaasde deur met twee gestileerde gietijzeren hekjes.	Zeer waardevol	In oorspronkelijke staat bewaard. Beeldbepalend pand in het centrum van Zonnebeke, onder andere als hoekpand, door opvallend rood schrijnwerk en witte horizontale banden.	Maximaal behoud met aandacht voor schilddak met puntgevels rode baksteenbouw ritmiek korfbogige muuropeningen en omlijstingen witte banden schrijnwerk met roedenverdeling	



71288	Noodwoning of barak	Berten Pilstraat 5A, Zonnebeke (West-Vlaanderen)	Vastgesteld	Noodwoning of zogenaamd barak van 1922 opgetrokken door de Amerikaanse troepen. Houten diephuis onder <u>zadeldak (kunstleien)</u> : <u>horizontale plankenbeschieting</u> . Puntgevel, gemarkeerd door portaal onder schilddak en rustend op houten stijlen en bakstenen pijlers. <u>Rechthoekige muuropeningen</u> .	Zeer waardevol	Zeer waardevol omdat het de enige overgebleven noodwoning in Zonnebeke is, en in het kasteeldomein staat.  Is overgekomen uit Wevelgem. Recent gerestaureerd, voorbeeldproject.	Maximaal behoud	
33037	Eclectisch burgerhuis	Ieperstraat 18, Zonnebeke (West-Vlaanderen)	Vastgesteld	Eclectisch enkelhuis van <u>drie trav. en twee bouwl. onder zadeldak</u> (n // straat, mechanische pannen), uit het begin van de jaren 1920. Donkerrode <u>bakstenen lijstgevel</u> . Onderbroken <u>frontonbekroning met ovale oculus, overkragend op lisenen</u> . <u>Rechth. muuropeningen: boogvelden</u> voorzien van wit-groene <u>faïencetegeltaleaus</u> met floraal motief. Deels beglaasde deur met gestileerde gietijzeren hekjes.	Waardevol	Deels in originele staat bewaard: gelijkvloers is gecementeerd. Erfgoedkenmerken van verdiepingen zijn wel goed bewaard.	Aandacht voor dakvenster met oculus lisenen muuropeningen met faïencetegels Eventueel terugkeer naar originele situatie bij benedenverdieping.	
33038	Winkelhuis	Ieperstraat 35, Zonnebeke (West-Vlaanderen)	Vastgesteld	Voormalig winkelhuis cf. uithangbord met opschrift "Den Gouden anker. Meubelwinkel.", vlg. bouwaanvraag van 1922 met een door de eigenaar of aannemer zelf getekende gevelopstand. Breedhuis van <u>vier trav. en twee bouwl. onder zadeldak</u> (bitume). <u>Bakstenen lijstgevel</u> ; centraal deur- en <u>koetspoortrisaliet</u> r., l.g. uitlopend op <u>trapgevel met oculus</u> . Aflijnende dubbele <u>tandlijst</u> . <u>Korf- en rondbogige muuropeningen onder bakstenen druiplijst</u> ; benedenvensters onder <u>ijzeren I-balk met rozetvormige bevestigingsbouten</u> . Deurwaaier.	Waardevol	Wederopbouwarchitectuur  In oorspronkelijke staat bewaard winkelhuis.	Aandacht voor trapgevel met oculus ritmiek muuropeningen en omljstingen schrijnwerk, o.a. originele poort	







33039	Hoeve De Leege Kouter	Ieperstraat 47, Zonnebeke (West-Vlaanderen)	Vastgesteld	"De Leege Kouter" cf. opschrift van puilijst. Herberg of kleine hoeve in de <u>wederopbouwtrant van de eigendommen lweins</u> , onder meer met typerende <u>bedaking en windborden</u> ; teruggaand op de regionale hoevebouw.	Zeer waardevol	Extra beschrijving inventaris: boerenhuis en schuur in L-vorm. Gebogen zadeldak in pannen, rode baksteenbouw met gecementeerde plint, korbogige muuropeningen met luiken. Herbestemd als kinderopvang, zonder al te zware ingrepen; voorbeeldproject.  Historische waarde als eigendom lweins, beeldwaarde door ligging in bocht Ieperstraat.	Maximaal behoud met aandacht voor L-vorm eenheid tussen boerenhuis en schuur overstekende daken met windborden rode baksteenbouw korbogige muuropeningen schrijnwerk met luiken	 
33041	Hoeve 't Groenhof	Ieperstraat 178, Zonnebeke (West-Vlaanderen)	Vastgesteld	Hoeve "Westgoet", ook gekend als "'t Groenhof". Tijdens W.O. I, z.g. "Bostin Farm" en "Zevokote" vlg. resp. Britse en Duitse stafkaarten. <u>Wederopbouwhoeve</u> vlg. bouwaanvraag van 1921 cf. ook jaarsteen in dakvenster van het boerenhuis; teruggaand op de regionale hoevebouw cf., opstelling: losse, lage bestanddelen <u>U-vormig</u> gegroepeerd rondom een begrint erf met centraal hondehok, bakstenen, gekasseide en geplaveide stoepen, en gietijzeren toegangshek; <u>boerenhuis</u> (n // straat), <u>stal en dwarsschuur</u> resp. ten Z.O., N.O., en N.W. van het erf; aanplanting: omhaagde <u>moestuin voor het boerenhuis</u> ; fruitbomen te midden van het erf; boomgaard ten N.W.; druivelaar tegen Z.O.-stalgevel; materialen: <u>donkerrode baksteenbouw</u> ; <u>pannen (mechanische) zadeldaken</u> , <u>bij het boerenhuis geknikt</u> en met twee houten <u>dakkapellen</u> weerszijden het getrapte <u>dakvenster</u> (laadluik) van het deurrisaliet, met vermelde jaarsteen boven rondboognisje waarin O.-L.-Vrouwebeeld; arduinen onderdorpels voor de <u>getoogde huisopeningen</u> waarvan de vensters met rolluik en de deels beglaasde <u>voordeur</u> met gestileerde gietijzeren hekjes en geometrisch bovenlicht cf. ook de achterdeur aan erfzijde; ijzeren I-balken voor de rechth. stal- en schuuropeningen, echter	Zeer waardevol	Site met landschappelijke en bouwkundige waarde, in oorspronkelijke staat bewaard (inclusief origineel schrijnwerk). Opvallende oprit met dreef en voorgevel boerenhuis. Stal en schuur herbestemd als polyvalente ruimtes; voorbeeldproject.	Maximaal behoud met aandacht voor <u>context</u> : oprit met beplanting, veld voor boerenhuis, voortuintje <u>boerenhuis</u> : mansardedak met dakkapel en vensters, donkerrode baksteenbouw, ritmiek muuropeningen, origineel schrijnwerk.  Nieuwe loodsen niet ten zuiden van het erf/boerenhuis inplanten.	

				ook schuifpoorten met houten schuifas; witgekalkte troggewelven tussen ijzeren I-balken in de stal; streekeigen bouwelementen: aflijnend <u>baksteenfries</u> bij het boerenhuis; mijterboognisje met O.-L.-Vrouwebeeld.cf. ook boerenhuis.in de lange stalgevel; indeling: dubbelhuis van zeven trav., aan erfzijde met bijkomende smallere r.trav. waarin zolderdeur; stal met o.m. ook voederkeuken en privaat; ruime dwarsschuur met wagenhuis r.				
33042	Steenbakkerij met schuilplaats	Ieperstraat 186, Zonnebeke (West-Vlaanderen)	Vastgesteld	Steenbakkerij Van Biervliet. Teruggaand op veldsteenbakkerij opgericht in 1904 aan de Beselarestraat door de families Iweins en Van Biervliet. 1945-1948: ontmanteling van de steenbakkerij en oprichting van een nieuwe op de huidige plaats met ringoven en droogloodsen op initiatief van J. Van Biervliet. Huidige infrastructuur: gezamenlijke opp. van fabriek en kleigraverij 35 ha, drie tunnelovens cf. drie hoge ronde fabrieksschoorstenen, tunneldrogerijen. Productie van gewone baksteen, snelbouw, mechanische gevelstenen en steenstrips. In 1983, ontdekking in de kleiput van een onderaardse schuilplaats uit W.O. I, op de stafkaarten aangeduid als "Bremen Redoubt. (Brits), of "Brandenburg" (Duits); bestaat uit drie delen waarin telkens een aantal britsen voor twee man in drie hoogten opgesteld.	(Niet zichtbaar vanop straat, plaatsbezoek nodig)			
33043	Landelijke woning	Ieperstraat 193, Zonnebeke (West-Vlaanderen)	Vastgesteld	Tijdens W.O. I z.g. " <u>Bavaria House</u> " vlg. Britse stafkaarten. Landelijke woning met aanleunende <u>serre</u> r.; erachter, in het verlengde aanpalend nutsgebouwtje, vroegere paarde- en varkensstal . nu gr.m. garage., uitziend op verhard klein erf. Boomgaard ten N.O. Diephuis van <u>twee trav. en één bouw</u> l. <u>onder geknikt zadeldak</u> (mechanische pannen), uit de jaren 1920. <u>Beraapte</u> punt- en l.zijgevel verlevendigd door <u>roodbeschilderde</u> met schijnvoegen <u>gecementeerde plint</u> , geblokte <u>witte hoekbanden</u> en korf- of rondboogomlijstingen van de <u>rechth. muuropeningen</u> onder ijzeren <u>I-balk</u> met rozetvormige bevestigingsbout. Nieuw houtwerk.	Weinig waardevol	Gedeeltelijk in originele staat bewaard: nutsgebouwtje is gesloopt, nieuwbouw op perceel. Woning bevindt zich in matige toestand, leegstand.	Alle opties zijn mogelijk.	







33044	Hoeve Bouvryn	Ieperstraat 195, Zonnebeke (West-Vlaanderen)	Vastgesteld	<p>Z.g. "Bouvryn (?)" vlg. bewoners. Hoeve naar verluidt in 1924 aan de straat wederopgebouwd; voor W.O. I, dieper in en ca. 150 m meer naar r. gelegen.</p> <p>Wederopbouw teruggaand op de regionale hoevebouw cf., opstelling: losse, lage bestanddelen <u>U-vormig</u> gegroepeerd rondom een verhard erf met gietijzeren toegangshek; <u>boerenhuis</u> (n // straat), <u>stal</u> en <u>dwarsschuur</u>, thans ook met stal functie, resp. ten N.W., N.O. en Z.W.; aanplanting: deels omhaagd <u>grastuintje</u> voor het boerenhuis; materialen: verankerde <u>donkerrode baksteenbouw</u>; <u>pannen (mechanische) zadeldaken</u> overstekend op houten modillons en met bijkomend <u>dakvenster</u> voor het boerenhuis; <u>betonnen lateien met bakstenen ontlastingsbogen</u>; "traditionele" houten kruisen <u>drielichtvensters met getraliede boven- en o.m. beluikte benedenvakken</u>; streekeigen bouwelementen: rechth. Marianisje waarboven bordje met opschrift "H. Moeder Gods B.VO."; steunbeer centraal tegen de r.schuurzijgevel met rond uilegat in de top; indeling: boerenhuis van <u>vijf trav. o.m. een opkamertrav.</u> Recentere aanbouwsels tegen l.- en r.zijgevel van resp. de stal en de schuur.</p>	Zeer waardevol	<p>In oorspronkelijke staat bewaard, inclusief schrijnwerk: vensters met getraliede en beluikte vakken. Eenheid tussen de verschillende gebouwen qua vorm en materialen.</p> <p>Verschillende loodsen rond het erf, behalve aan de voorzijde.</p>	<p>Maximaal behoud met aandacht voor U-vorm erf voortuintje eenheid tussen gebouwen <u>boerenhuis</u>: dakvenster, rechthoekige muuropeningen, ramen met schrijnwerk en tralies</p>	
33045	Maalderij	Ieperstraat 221-223, Zonnebeke (West-Vlaanderen)	Vastgesteld	<p>Alleenstaande maalderij uit de jaren 1920, <u>teruggaand op vooroorlogse windmolen</u> z.g. "Frezenbergmolen" of "Viversmolen" gebouwd in 1815 door François Vandevivere. Na W.O. I, aanvankelijk uitbating van veldsteenbakkerij cf. achterliggende depressie van de toenmalige kleiput; naargelang de wederopbouw vorderde . maalderij en omgevende huizen opgetrokken uit deze lokaal gewonnen baksteen geleidelijk overstappen naar een mechanische loonmaalderij; inmiddels vnl. veevoederproductie. Molenaarswoning / maalderij (nr. 223) <u>uitgebreid met woonhuis in aansluitende bouwtrant, echter van donkerder bakstenen</u> (nr. 221) <u>Eenheidsbebouwing van twaalf trav. en twee bouwl. onder doorlopend zadeldak</u> (n // straat, mechanische pannen). Ritmerende <u>lisenen</u> en aflijnend getrap <u>baksteenfries</u>. <u>Getoogde muuropeningen</u> onder strekse latei. Centrale, rechth. maalderijpoort onder ijzeren l-balk; l. ervan, gewijzigde begane grond. Met schijnvoegen gecementeerde r.zijpuntgevel. Behouden <u>maalininstallatie</u> uit de jaren 1920. Achterliggend <u>lager nutsgebouw</u> (n // maalderij).</p>	Waardevol	<p>Min of meer in oorspronkelijke staat bewaard; uiteenlopend materiaalgebruik, bv. pannen en bakstenen (verbouwing middelste deel). Beeldwaarde als geheel.</p>	<p>Aandacht voor eenheid: ritmiek getoogde muuropeningen, doorlopende lisenen en friezen gelijklopend materiaalgebruik maalininstallatie</p>	


33046	Hoeve Oosterwalle	leperstraat 258, Zonnebeke (West-Vlaanderen)	Vastgesteld	Z.g. "Oosterwalle" vlg. opschrift van uithangbord. Naar verluidt niet op dezelfde plaats wederopgebouwde hoeve uit het begin van de jaren 1920. Volgens algemene architecturale kenmerken zoals de d.m.v. wolfseinden geaccentueerde bedaking van het boerenhuis is de hoeve mogelijk ontworpen door architect L. Masure (Elsene), (cf. o.m. Frezenbergstraat nr. 6; Tresoriersstraat nr. 10). Voorts teruggaand op de regionale hoevebouw cf. opstelling, indeling, materialen en aanplantingen.	Zeer waardevol	<p>Wederopbouwhoeve</p> <p>Extra beschrijving inventaris: lage, losse bestanddelen rond vierkant erf. Boerenhuis, 3 schuren en hopast. Pannen zadeldaken, rode baksteenbouw en één bouwlaag. Typisch aan het boerenhuis: schilddak met dakkapellen.</p> <p>Erf in oorspronkelijke staat bewaard, met huis, schuren en hopast. Opvallend dakenspel huis. Beeldwaarde komende van de leperstraat.</p> <p>Verschillende loodsen ten noorden en westen.</p>	<p>Maximaal behoud met aandacht voor opstelling rond erf eenheid qua volumes en materiaalgebruik <u>boerenhuis</u>; dakenspel met dakkapellen, ritmiek rechthoekige muuropeningen <u>hopast</u></p> <p>Nieuwe loodsen niet ten oosten en zuiden inplanten, om beeldwaarde te behouden.</p>	 
33033	Kasteeldomein van Zonnebeke	Berten Pilstraat 5A, Zonnebeke (West-Vlaanderen)	Beschermd	BESCHERMD	Beschermd	BESCHERMD	BESCHERMD	 






								 
33029	Parochiekerk Onze-Lieve-Vrouw	leperstraat zonder nummer, Zonnebeke (West-Vlaanderen)	Beschermd	BESCHERMD	Beschermd	BESCHERMD	BESCHERMD	
92056	Orgel kerk Onze-Lieve-Vrouw	Zonnebeke (Zonnebeke)	Beschermd	BESCHERMD	Beschermd	BESCHERMD	BESCHERMD	



								© Inventaris Onroerend Erfgoed
302309	Zonnebeke Church Dugout	Ieperstraat zonder nummer, Zonnebeke (West-Vlaanderen)	Beschermd	BESCHERMD	Beschermd	BESCHERMD	BESCHERMD	
								© Inventaris Onroerend Erfgoed
33047	Beukhof	Lange Dreve 8, Zonnebeke (West-Vlaanderen)	Vastgesteld	Z.g. "Beukhof.. Langgestrekt hoevetje in de <u>wederopbouwtrant van de eigendommen lweins</u> cf. o.m. <u>typerende bedaking</u> met overstekende randen en windborden; teruggaand op de regionale hoevebouw cf. opstelling-indeling, materialen en aanplanting.	Waardevol	Historische waarde als eigendom lweins, gelegen nabij het Polygoonbos In oorspronkelijke staat bewaard, m.u.v. schrijnwerk.  Aantal loodsen ten noorden ingeplant.	Aandacht voor langgestrekt volume met huis en schuur overstekende bedaking met windborden rode baksteenbouw ritmiek korfbogige muuropeningen  Nieuwe loodsen niet ten zuiden van de hoeve inplanten, om het zicht vanuit het Polygoonbos te vrijwaren.	 
								© Inventaris Onroerend Erfgoed
201178	Polygon Wood Cemetery	Lange Dreve zonder nummer, Zonnebeke (West-Vlaanderen)	Beschermd	BESCHERMD	Beschermd	BESCHERMD	BESCHERMD	
								© Inventaris Onroerend Erfgoed





201179	Buttes New British Cemetery	Lange Dreve zonder nummer, Zonnebeke (West-Vlaanderen)	Beschermd	BESCHERMD	Beschermd	BESCHERMD	BESCHERMD	
213447	Duitse bunker Scott Post	Lange Dreve zonder nummer, Zonnebeke (West-Vlaanderen)	Beschermd	BESCHERMD	Beschermd	BESCHERMD	BESCHERMD	
213581	Nieuw-Zeelandse schuilplaats (2)	Lange Dreve zonder nummer, Zonnebeke (West-Vlaanderen)	Beschermd	BESCHERMD	Beschermd	BESCHERMD	BESCHERMD	
213623	Restanten Duitse bunker Boombos 13	Lange Dreve zonder nummer, Zonnebeke (West-Vlaanderen)	Vastgesteld	<u>Vrijstaande bovengrondse betonnen constructie, gelegen in het Polygonebos (Den Doel)</u> , meer bepaald op de westhoek van perceel Boombos 13. In dit bos, met brede wandelpaden en aansluitend op "Buttes New British Cemetery (Polygon Wood)", op circa 2 kilometer ten zuiden van Zonnebeke, zijn in de onmiddellijke omgeving nog diverse betonnen constructies/restanten te bespeuren. Ondanks verschillende Duitse aanvallen in het najaar van 1914 bleef het Polygonebos in handen van de geallieerden. Op 3 mei 1915, in navolging van de Tweede Slag om Ieper, viel het gebied echter in Duitse handen. Zij bouwden er stellingen en versterkingen, waaronder deze constructie. Op 26 september	Zeer waardevol	Belangrijke historische-militaire waarde Onderdeel van Polygoonbos met verschillende overblijfselen uit WOI	Maximaal behoud	





				1917 (Derde Slag om Ieper) werd het Polygonebos heroverd op de Duitsers door de 5de Australische Divisie. De hier beschreven constructie werd veroverd door het 56ste Australische bataljon.				© Inventaris Onroerend Erfgoed
213624	Duitse bunker Bardenbrug 16	Lange Dreve zonder nummer, Zonnebeke (West-Vlaanderen)	Vastgesteld	<p>Restanten van een nagenoeg rechthoekige, half ondergrondse betonconstructie (ca L. 555 x Br. 510cm). Er is geen bedaking aanwezig en de hoogte van de muren verschillen. Het beton, gewapend met spoorwegstaven (waarvan 1 rechtstaande staaf op merkwaardige wijze uitsteekt) is gegoten tegen een houten bekisting. Aan de O-kant is een deuropening van ca. Br. 80 x D. 100cm (= dikte muur). De andere muren meten ca. 145 à 150cm.</p> <p>1 van 2 nabijgelegen Duitse betonconstructies, die tijdens de beginfase van de aanval op 26 september 1917, met veel moeite door de Australiërs veroverd kon worden.</p> <p><u>Vrijstaande, half ondergrondse betonconstructie gelegen in het Polygonebos (Den Doel)</u>, meer bepaald aan de NW-rand van het perceel Bardenbrug 16, vlakbij de Boombosdreef. Vlakbij zijn nog restanten van een tweede Duitse betonconstructie.</p> <p>In het Polygonebos, dat aansluit op "Buttes New British Cemetery (Polygon Wood) en op ca. 2km ten Z van Zonnebeke ligt, zijn nog meerdere betonnen constructies of restanten terug te vinden.</p>	Zeer waardevol	Belangrijke historische-militaire waarde Onderdeel van Polygoonbos met verschillende overblijfselen uit WO1	Maximaal behoud	
213625	Restanten Duitse bunker Boombos 12	Lange Dreve zonder nummer, Zonnebeke (West-Vlaanderen)	Vastgesteld	<p>Restanten van een betonnen constructie, in het <u>Polygonebos (Den Doel)</u>, meer bepaald aan de zuidhoek van het perceel Boombos 12. Vlakbij ligt een tweede betonconstructie. In het Polygonebos, dat aansluit op de "Buttes New British Cemetery (Polygon Wood)", op circa 2 kilometer ten zuiden van Zonnebeke, zijn nog meerdere betonnen constructies of restanten terug te vinden.</p> <p>1 van 2 nabijgelegen Duitse betonconstructies, die tijdens de beginfase van de aanval op 26 september 1917 met veel moeite door Australiërs veroverd kon worden.</p> <p><u>Restanten van een vernielde betonconstructie.</u> Het beton is gewapend met ronde ijzers en is gegoten tegen een houten bekisting. De halfondergrondse constructie heeft muren van circa 100 centimeter dikte.</p>	Zeer waardevol	Belangrijke historische-militaire waarde Onderdeel van Polygoonbos met verschillende overblijfselen uit WO1	Maximaal behoud	
213641	Nieuw-Zeelandse schuilplaats (1)	Lange Dreve zonder nummer, Zonnebeke (West-Vlaanderen)	Beschermd	BESCHERMD	Beschermd	BESCHERMD	BESCHERMD	


33049	Schoolcomplex	Langemarkstraat 1, Zonnebeke (West-Vlaanderen)	Vastgesteld	<p>Bakstenen gebouwencomplex met aan de straat, de voormalige St.-Lucasschool cf. opschrift en St.-Lucasbeeld van de poorttrav. en de emblemen van de borstwering m.b.t. het gegeven onderricht (schilderspalet, hamer, beitel, winkelhaak, drukpers); <u>erachter een geasfalteerde binnenplaats</u> met de parallelle vleugel van het z.g. "Patronaatsgebouw". Gebouwd in 1920-'22 op initiatief van de toenmalige pastoor G. <u>Lammens</u>, pionier van de wederopbouw te Zonnebeke. Voorbeeld van de <u>sociaal-culturele bekommernissen van de plaatselijke geestelijke overheid in de moeilijke naoorlogse jaren</u>. Voormalige St.-Lucasschool: <u>hoekgebouw</u> bij het kruispunt leper-/ Langemark-/Roeselarestraat en architecturale <u>tegenhanger</u> van het ertgov. gelegen <u>gemeentehuis</u>. Neogotisch gebouw van <u>één à twee bouwl. onder zadel- of platdak</u>, waarvan de <u>trapgevels</u> en het hoektorentje herinneren aan het vooroorlogse gemeentehuis. <u>Grote raamoppervlakken</u> typerend voor het traditionele schoolgebouw uit XIX d-XX a: <u>rechth. drielichten onder ijzeren l-balken</u> met rozetvormige bevestigingsbouten. Z.g. "Patronaatsgebouw" opgetrokken in eclectische bouwtrant. Twee bouwl. van zeven trav. onder zadeldak (mechanische pannen). <u>Ritmerende lisenen</u>, ter hoogte van de <u>centrale poorttrav.</u> overgaand in een licht overkragende <u>trapgevel met H.Hartbeeld</u> in rondboognis in de geveltop. Verdiepte muuropeningen in korf- of tudorboogomlijsting; druiplijsten. Tudorboogpoort.</p>	Zeer waardevol	<p>Historiek: De Sint-Lucasschool werd op de locatie van het vooroorlogs gemeentehuis gebouwd.</p> <p>Voorbeeld van sociaal-cultureel project door de geestelijke overheid tijdens de wederopbouw.</p> <p>Groot en gedetailleerd uitgewerkte architectuur, volledig in oorspronkelijke staat bewaard.</p> <p>Hoge locuswaarde: Vormt een geheel met de conciërgewoning, Langemarkstraat 3.</p> <p>Beeldbepaler op plein samen met gemeentehuis</p>	<p>Maximaal behoud met aandacht voor trapgevels dakkapellen rode baksteenbouw baksteenversieringen witte horizontale banden grote rechthoekige raampartijen nog origineel schrijnwerk specifiek poortgebouw met torentje</p> <p>Er is meer vrijheid mogelijk aan de achterzijde van het gebouw. Eenheid tussen school en conciergerie behouden, bv. schrijnwerk beter op elkaar afstemmen.</p>	
33050	Conciërgewoning	Langemarkstraat 3, Zonnebeke (West-Vlaanderen)	Vastgesteld	<p>Mogelijk voormalige conciërgewoning van de St.-Lucasschool cf. aansluitende bouwtrant; vlg. bouwaanvraag n.o.v. architect R. <u>Cauwe</u> (Brugge) van 1923. <u>Hoekhuis met trapgevel</u>. <u>Afgeschuinde hoek- en deurtrav.</u> onder overstek; erboven, <u>sokkel met H. Hartbeeld</u> onder baldakijn.</p>	Zeer waardevol	<p>Extra beschrijving inventaris: Twee bouwlagen. Gevels verlevendigd door fries onder gootlijst, horizontale witte banden en omlijste muuropeningen.</p> <p>Vormt beeldbepalend geheel met Sint-Lucasschool.</p> <p>Voorbeeld van sociaal-cultureel project door de geestelijke overheid tijdens de wederopbouw.</p> <p>Grotendeels in oorspronkelijke staat bewaard, m.u.v. schrijnwerk.</p>	<p>Maximaal behoud met aandacht voor trapgevel rode baksteenbouw baksteenversieringen witte horizontale banden ritmiek rechthoekige muuropeningen</p> <p>Eenheid tussen school en conciergerie behouden, bv. schrijnwerk beter op elkaar afstemmen.</p>	





33051	Gemeentehuis van Zonnebeke en postgebouw	Langemarkstraat 8-10, Zonnebeke (West-Vlaanderen)	Vastgesteld	<p>Gemeentehuis en postgebouw n.o.v. architect A. <u>Dugardijn</u> (Brugge) van 1925, gelegen aan het marktplein. <u>Eerste ontwerp van architect H. Hoste</u> (Brugge) van 1922, opgevat als een architecturale tegenhanger van de O.-L.-Vrouwekerk; omwille van de modernistische bouwtrant <u>afgevoerd door de gemeenteraad</u> die opteerde voor "eene bouwtrant die meer in de smaak valt van onze bevolking: zoals ons oude gemeentehuis was ofwel in den trant van de huidige vakschool St.-Lucas..."; voorziene ligging in overeenstemming met het nieuwe rooilijnplan, meer bepaald op de schuintgov. de kerk gelegen hoek bij de Langemark-en de Roeselarestraat. Tweede ontwerp van architect M. Douchant (Anderlecht): een neogotisch gemeentehuis op dezelfde plaats; echter ook verworpen. Huidig gemeentehuis en postgebouw in <u>neo-Vlaamse renaissancestijl</u> geïnspireerd op de stadhuisbouw uit XVI-XVII in de Zuidelijke Nederlanden. Arduinen gevelsteen met bronzen vogel en kleurrijk email van L. Degheus (1964); opschrift: "Dr. Sc. Bertin Pil 1892-1940. Vlaamse Toeristenbond." Lijstgevel van <u>twee bouwl. en acht trav. onder zadeldak (leien, n // straat)</u> met centraal <u>dakruitertje</u> onder ingesnoerde leien spits en drie kleine <u>dakkapellen</u>. Baksteenbouw: <u>Euvillesteen</u> voor deuropenlijstingen en centrale sokkel van borstwering; <u>lelievormige muurankers</u>. Brugse trav., <u>bij de deur trav. uitlopend op getraptdakvenster</u>. Houten <u>kruiskozijs met kleine roedenverdeling</u>. Twee <u>korfboogdeuren</u> opgenomen in geblokte <u>omlijsting</u> onder rechte druiplijst resp. bekroond met <u>wapenschild</u> van de provincie en de gemeente tussen twee leeuwen; <u>rage, arduinen steektrap met bakstenen leuningen</u>. Geprofileerde schoorstenen. <u>Zijtrapgevels</u> met getorst topstuk.</p>	Zeer waardevol	<p>Hoge erfgoed- en locuswaarde. Uniek en gaaf bewaard voorbeeld van wederopbouw in neo-Vlaamse renaissancestijl. Eén van de beeldbepalers in het centrum van Zonnebeke, tegenover de Sint-Lukasschool gelegen.</p>	<p>Maximaal behoud met aandacht voor zadeldak met dakruiter en dakkapellen zijtrapgevels rode baksteenbouw ritmiek muuropeningen en omlijstingen schrijnwerk met roedenverdeling origineel schrijnwerk deuren</p>	
33052	Neoclassicistisch herenhuis	Langemarkstraat 12, Zonnebeke (West-Vlaanderen)	Vastgesteld	<p>Teruggaand op de brouwerswoning van de vooroorlogse brouwerij z.g. "Brasserie-Malterie La Diane" opgericht in 1783 en na W.O. I opgestart als drankenopslagplaats. <u>Alleenstaand</u> neoclassicistisch herenhuis n.o.v. architect K. <u>Laloo</u> (Izegem) van ca. 1924, middenin beboomde <u>tuin</u> aan de <u>hoek</u> bij het <u>marktplein</u>, waar afzomend gestileerd gietijzeren <u>hek</u>; betonnen afsluiting aan Langemarkstraatzijde. Dubbelhuis van <u>vijf trav. en twee bouwl. onder geknikt schilddak</u> (n // marktplein, mechanische pannen) met drie gebogen <u>dakkapellen</u>. Met <u>schijnvoegen gecementeerde pilastergevel op arduinen plint</u>. L. en r. op de begane grond, twee driezijdige <u>erkers</u> bekroond met uitgewerkte gietijzeren <u>balkonleuning</u>. <u>Rechth. muuropeningen</u> ingeriemde omlijsting met trapezoidale sluitsteen. Arduinen deurbordes met gietijzeren voetschraper. R. van de herenwoning, laag koetshuis van zeven trav. onder zadeldak (n // straat, mechanische pannen). Donkerrode baksteenbouw; lichtere cementbakstenen voor de over de penanten doorgetrokken omlijstingen van de rechth.</p>	Zeer waardevol	<p>Uniek voorbeeld van neoclassicisme in Zonnebeke, grotendeels in oorspronkelijke staat bewaard: het koetshuis is gesloopt.</p> <p>Beeldbepaler op de hoek van de Langemarkstraat, samen met het gemeentehuis en de Sint-Lukasschool.</p>	<p>Maximaal behoud met aandacht voor tuin met afsluiting schilddak houten dakkapellen witte gecementeerde gevel ritmiek rechthoekige muuropeningen erkers met balkon schrijnwerk met verdeling in bovenste vakken</p>	







				muuropeningen .o.m. blinde. en de geledingen van de in- en uitgezwenkte top van de twee dakvensters.				
33053	Brouwerswoning	Langemarkstraat 17A-C, Zonnebeke (West-Vlaanderen)	Vastgesteld	Voormalige brouwerij z.g. "St.-Jan"; wederopgebouwd na W.O. I en werkend tijdens het interbellum. Brouwerswoning met neorococo inslag. L., ijzeren toegangspoort tussen geblokte hekpijlers, naar binnenplaats met onderkelderd brouwerijgebouwtje (n straat) en aanleunend laag wagenhuis. Dubbelhuis van vier trav. en twee bouwl. onder mansardedak (n // straat, leien, geglazuurde mechanische pannen), vlg. bouwaanvraag daterend van 1923. Gele baksteenbouw; sierelementen van arduin en beigebeschilderde cement; arduinen plint. Puilijst aansluitend bij drizijdige erker op schelpvormige sokkel r. Borstwering met spiegels. Getoogde vensters met rocaillesluitsteen. Verdiepte spiegelboogdeur met waaier; voetschraper.	Waardevol	Groot en verfijnd afgewerkte brouwerswoning. Voorgevel woning is in nieuwbouwproject geïntegreerd. Brouwerijgebouw met poort en binnenplaats zijn gesloopt in 2019.	Aandacht voor Mansardedak dakkapellen siergevel in gele baksteen ritmiek getoogde muuropeningen en omlijstingen erker schrijnwerk met verdelingen	2017   2021 




								
33054	Station Zonnebeke	Langemarkstraat 34, Zonnebeke (West-Vlaanderen)	Vastgesteld	Voormalig station aan de toenmalige spoorlijn Armentières-Oostende, cf. andere <u>wederopgebouwde</u> stations van de N.M.B.S. in de streek. Huidige functie: o.m. stempellokaal en brandweerarsenaal. <u>Stationschefswooning van twee bouwl. met aanpalend lager stationsgebouw.</u> Typerend <u>dakenspel</u> (mechanische pannen) <u>met dakkapellen en wolfseinden</u> o.m. ter hoogte van de dakvensters in de twee risalieten. <u>Rode baksteenbouw op sokkel</u> gemarkeerd d.m.v. arduinen band. Steek- en rondbogige <u>muuropeningen</u> o.m. gekoppelde en recenter dichtgemetselde; arduinen tussen- en onderdorpels. <u>Kleine roedenverdeling.</u>	Zeer waardevol	Historiek: In 1918-1919 werd de spoorweg Ieper-Roeselare door het Brits leger hersteld als eerste verbindingsweg door de verwoeste en verlaten frontstreek. Het station bleef in gebruik tot 1970.  Verfijnd afgewerkt stationsgebouw, beeldbepaler in open context  Voorbeeldproject restauratie en herbestemming Voormalige spoorlijn is nog goed herkenbaar, als fietspad.	Maximaal behoud met aandacht voor context verwijzend naar voormalige spoorweg dakenspel rode pannen en baksteen natuurstenen details ritmiek muuropeningen schrijnwerk met verdelingen	
33056	Woningen in tuinwijk Cité	Langemarkstraat zonder nummer, 54-60, 64-74, 78-102, Zonnebeke (West-Vlaanderen)	Vastgesteld	Z.g. "Cité". Kleine tuinwijk met <u>centraal grasplein, in de vorm van trechter</u> , l. geënt op de N.- zijde van de Langemarkstraat; opgericht na gemeentelijke beslissing van 1920. Gebouwd door de Gewestelijke Samenwerkende Bouwmaatschappij der Goedkope Woningen te Zonnebeke. Doel: bouw, aankoop of inrichting van goedkope woningen bestemd om verhuurd te worden aan weinig bemiddelden. Bouwgrond aangekocht door de Staat; aanvankelijk verhuurd en sedert 1961 verkocht. Aanlegplan en woningtypes n.o.v. J. Eggericx (Brussel) als architect verbonden aan de Bouwdienst van de Dienst der Verwoeste Gewesten (1919-'21). Oorspronkelijk aansluitende tuinwijk voorzien aan de overzijde van de Langemarkstraat, echter niet uitgevoerd. Tuinwijkconcept eerder geïnspireerd op de "regionale" dorpsbebouwing dan op de typische tuinwijk aanleg naar Engels model: <u>losse blokken van aaneengekoppelde woningen</u> omringd met tuintjes. Ondanks ligging op relatief verre afstand van de dorpskom, geen gemeenschapsvoorzieningen; vermoedelijk aanleiding tot ontstaan van buurtwinkeltje gelegen rechttgov. de wijk. Vrij uniforme architectuur, echter ook veel meer overhellend naar de lokale bouwtraditie dan naar de radicalere modernistische esthetiek. Breedhuizen met <u>twee hoofdtypen vnl. m.b.t. hoogteverschil. Type I: lage tweegezinswoning onder schilddak. Spiegelbeeldschema</u> met dubbelhuizen van vier trav. o.m. een smalle	Weinig waardevol	De eenheid tussen de woningen is door verbouwing/sloop aangetast. De inplanting van de woningen rond het grasplein blijft wel herkenbaar; stedenbouwkundige waarde	Aandacht voor inplanting gebouwen rond grasplein.	

				<p>venstertrav. <u>Type II</u>: soortgelijke tweegezinswoning echter met enkelhuisopstand en twee bouwl.; deuren onder luifel. Ook variatie met deuringang in de zijgevel en opkamertrav. in de lange gevel (nr. 88-90). Beide types komen ook aaneengesloten in spiegelbeeld voor: centrale tweegezinswoning van <u>twee bouwl.</u> tussen lage woningen, <u>onder zadeldaken</u> doorgetrokken per type. Eenvoudige bouwtrant waarvan het "gestandaardiseerde" karakter, ondanks verschillende beeldtransformaties vnl. m.b.t. de muuropeningen, nog herkenbaar blijft. Opvallend is het aangehouden <u>spiegelbeeldschema</u> zowel in de opbouw als in de schikking van de gevels. Nr. 74-76 (type b, 54, 62-64, 88-90, 98 (type II) bleven gr.m. oorspronkelijk bewaard. Streekeigen bouwmaterialen: <u>baksteen</u>, conker voor de afzaten van de <u>rechth. vensters</u> met strekse lateien; rode tegels voor de rechte druiplijsten; mechanische <u>pannen</u> voor de bedaking. Materialen ter verhoging van de duurzaamheid: teer voor de plinten en ijzer voor de raamconstructies met kleine roedenverdeling. Verluchting van de woningen d.m.v. het "systeem Knapen" cf. in de gevels uitgespaarde, kleine openingen.</p>				
33057	Noordhof	Langemarkstraat 105, Zonnebeke (West-Vlaanderen)	Vastgesteld	<p>Zogenaamd "Noordhof" volgens uithangbord (recente benaming). Aan de straat gelegen hoeve, <u>heropgebouwd</u> in 1922-'23 naar ontwerp van architect G. <u>Hutsé</u> (Roeselare), echter vereenvoudigde architecturale uitwerking. Teruggaand op de regionale 19de-eeuwse hoevebouw: opstelling: losse bestanddelen rondom een begrind erf; <u>boerenburgerhuis</u> (nok parallel aan de straat), lage <u>stalvleugel</u> (nok loodrecht op boerenhuis) en <u>dwarsschuur</u> (nok loodrecht op boerenhuis) respectievelijk ten noordoosten, zuidoosten en noordwesten. aanplanting: laag <u>ommuurd voortuintje</u> en moestuin rechts van het boerenhuis; drenkplaats ten Zuiden; oorspronkelijk overdekte vaal achter de stal, thans ingebouwd. materialen: verankerde <u>donkere baksteenbouw</u>; <u>straatgevel van lichtere bakstenen</u> ("mooiere" kwaliteit) boven <u>gecementeerde plint</u> en dito achtergevel bij het boerenhuis; <u>pannen (mechanische) zadeldaken</u>, bij stal en schuur met <u>overstekende dakrand</u> op houten modillons; bakstenen druiplijsten en dito afzaten; lage wagenhuispoort onder ijzeren I-balk op gietijzeren zuiltje; vlakke betonnen zolderingen tussen I-balken, in de schuur. streekeigen bouwelementen: hoeklisenen, aflijnende bakstenen <u>muizentand</u>, beglaasd rondboognisje met <u>heiligenbeeld</u> in de straatgevel van het boerenhuis; <u>twee laadluiken met trapgeveltje bij de stal</u>; indeling: dubbelhuis van <u>vijf traveeën en twee bouwlagen</u>, in de achtergevel onder meer een opkamertravee; schuur met wagenhuis en aardappelkelder. Aanbouwsels tegen de zijgevels van stal en schuur. Ten zuidwesten en zuidoosten, respectievelijk <u>nieuwe stal en</u></p>	Waardevol	Zeldzaam voorbeeld van boerenburgerhuis, in oorspronkelijke staat bewaard.	Aandacht voor U-vormige opstelling eenheid tussen gebouwen qua vorm en materialen voortuinstrook <u>boerenhuis</u> : rode materialen, ritmiek getoogde muuropeningen, T-verdeling ramen, origineel schrijnwerk deur, nisje <u>schuur</u> : dakkapellen	 





				<u>loods.</u>				
308099	Wederopbouwhoeve met losse bestanddelen van 1922	Moorsledestraat 57 (Zonnebeke)	Geïnterviewd door Agentschap Onroerend Erfgoed, zal vastgesteld worden in 2024 met de vaststelling van de inventaris bouwkundig erfgoed in de Provincie West-Vlaanderen	Wederopbouwhoeve met losse bestanddelen gelegen aan de noordzijde van de straat. De boerenwoning met aansluitende dwarsschuur (ten westen van het erf) en de stallen (ten noorden) resulteren in een L-vormige hoeveconfiguratie met losse gebouwen. De kleine schuur, uitzonderlijk aansluitend bij de woning, wijst op het verminderde belang van graanteelt vanaf het einde van de 19de eeuw. Kenmerkend voor de regionalistische baksteenarchitectuur zijn de ritmerende rondboogdeuren. Opvallend zijn de dakvensters met oculi en het jaartal "1922" in het dak van de woning.	Waardevol	L-vormige inplanting met langgestrekt volume met woning en schuur, en ten noorden aparte stal. Gaaf bewaarde eenheid.  Beeldbepalende hoeve langs de Moorsledestraat, o.a. door opvallende dakkapellen en jaartal.	Aandacht voor L-vormige inplanting Duitse pannen en baksteen jaartal 1922 typische dakkapellen tuitgevels ritmiek rondbogige muuropeningen haag rondom erf	 
213314	Gedenkzuil E.J. Brodie	Nonnebossenstraat zonder nummer, Zonnebeke (West-Vlaanderen)	Vastgesteld	Op een ruw behouwen vierkante <u>grijsgranieten plaat</u> staat een vierkante <u>stèle</u> uit grijs graniet (Schotse steen) ruw behouwen met afgeronde top. Bovenaan staat een <u>kruis ingehouwen</u> . Uitgehouden zwart <u>beschilderde letters</u> .	Zeer waardevol	Herdenkingswaarde Gelegen in Nonnebossen	Maximaal behoud	
213582	Betonnen bunker	Nonnebossenstraat zonder nummer, Zonnebeke (West-Vlaanderen)	Vastgesteld	Het gaat om een Duitse constructie, deel uitmakend van de "Sans Souci Valley", zoals deze versterkte vallei op Britse militaire stafkaarten genoemd werd. Bij de Duitsers spreekt men van de "Albrecht-Stellung". Betonnen constructie met nagenoeg rechthoekig grondplan (circa 740 centimeter lang en 480 centimeter breed), bestaande uit <u>2 ruimtes</u> , die aan de zuidoostkant open zijn. Het beton is gewapend met ronde ijzers. De <u>halfronde bedaking</u> van de 2 ruimtes is <u>gegoten op golfplaten</u> met fijne, diepe golving, waarvan de indrukken binnenin hier en daar nog te zien zijn. De andere muren zijn ofwel gegoten tegen een houten bekisting, ofwel tegen rijshout.	Zeer waardevol	Historisch-militaire waarde Gelegen naast de A19	Maximaal behoud	

© Inventaris Onroerend Erfgoed





								
33060	Stadswoningen in modernistische eenheidsbebouwing	Roeselarestraat 9-19, Zonnebeke (West-Vlaanderen)	Vastgesteld	<p>Modernistische eenheidsbebouwing van <u>twee bouwl.</u> n.o.v. architect H. <u>Hoste</u> (Brugge) van 1922; nr.11-19 gr.m. behouden, nr.9 echter verbouwd. <u>Kubistische baksteenarchitectuur met symmetrische opbouw</u> cf. breedhuizen van een <u>smalle deurtrav. + een bredere trav. vlg. spiegelbeeldschema, ook herhaald in de uit- en inspringende gevelpartijen.</u> "Traditioneel" <u>zadeldak</u> evenwel met doorgetrokken knik ter hoogte van de trapsgewijs verdiepte en d.m.v. gootlijsten horizontaal benadrukte deurpartijen; kleine dakkapellen onder platdak. <u>Rechth. muuropeningen</u> o.m. met gecementeerde latei op de begane grond (vergroot in nr. 19). <u>Deels behouden houtwerk</u>, o.m. kozijn deur bij nr. 17. Deurbordessen met drie tr., naar verluidt oorspronkelijk van beton nu vervangen door arduin of tegels.</p>	Waardevol	<p>Modernistisch geheel door Hoste, deels in oorspronkelijke staat bewaard. Enkel nr. 13 is authentiek bewaard. Nr. 9 en 11 zijn herbouwd. Bij nr. 15 is de dakkapel en het origineel schrijnwerk verdwenen. Bij nr. 17 en 19 zijn de gevels nog bewaard, maar niet het schrijnwerk.</p>	<p>Aandacht voor eenheid: nrs. 13-15 inspringende inkompartijen nrs. 17-19 inspringende dakvorm ritmiek rechthoekige muuropeningen</p>	 




© Inventaris Onroerend Erfgoed





33061	Eclectisch burgerhuis	Roeselarestraat 21, Zonnebeke (West-Vlaanderen)	Vastgesteld	Eclectisch burgerhuis van <u>drie trav. en twee bouwl. onder zadeldak</u> (n // straat, mechanische pannen), uit de jaren 1920. <u>Rode baksteenbouw</u> ; arduinen sokkel; sgraffiti van <u>cement</u> . L.risaliet van twee trav. uitlopend op in- en uitgezwenkte top met versierde <u>muurankers</u> , ovale <u>oculus</u> en getorst <u>topstuk</u> . <u>Rechth. muuropeningen met gecementeerd tudorboogveld</u> en doorgetrokken druiplijst. <u>Hoofddeur</u> ; ovale oculus met gestileerd gietijzeren hek waarin de initialen D.V. Dienstdeur r.	Zeer waardevol	Volledig in oorspronkelijke staat bewaarde voorgevel. Vormt een wederopbouwgeheel met de eenheidsbebouwing Roeselarestraat nrs. 9-19	Maximaal behoud met aandacht voor puntgevel rode baksteenbouw met gecementeerde boogvelden ritmiek rechthoekige muuropeningen schrijnwerk	
33062	Eenheidsbebouwing	Roeselarestraat 30-34, Zonnebeke (West-Vlaanderen)	Vastgesteld	Lage eenheidsbebouwing met herberg - kapper, woon- en winkelhuis, uit het begin van de jaren 1920. <u>Rode baksteenbouw</u> ; <u>geknikt zadeldak</u> (n // straat, mechanische pannen) met dakvensters en -kapellen voorzien van <u>puntgeveltje o.m. afgeknot en geknikt</u> . <u>Streks metselverband</u> voor plint en puilijst. Aflijnende muizetand. <u>Rechth. muuropeningen</u> met wit- of grijsbeschilderde <u>bovendorpels van beton</u> .	Waardevol	Vrij gaaf bewaarde eenheidsbebouwing, wel garagepoort gestoken in nr. 30.	Aandacht voor eenheid tussen de 3 woningen met mansardedak dakvensters met puntgevel rode baksteenbouw rechthoekige muuropeningen	
33063	Eenheidsbebouwing met heren- en burgerhuis	Roeselarestraat 38-40, Zonnebeke (West-Vlaanderen)	Vastgesteld	Eenheidsbebouwing met heren- en burgerhuis op <u>hoek</u> Foreststraat, uit het begin van de jaren 1920. Twee dubbelhuizen van resp. <u>vijf en vier trav.</u> (bovenverd.), en <u>twee bouwl. onder zadeldak</u> (n // straat, mechanische pannen). <u>Gele baksteenbouw</u> ; <u>arduin</u> voor plint, onderdorpels en imposten van de <u>korfbogige muuropeningen</u> . Vage verwijzingen naar de bouwtrant van de Normandische landhuizen cf. <u>wolfseinden</u> van de twee risalieten en de <u>hoge schoorstenen</u> . Voorts, afgeschuinde hoek r. onder overstek, en aflijnend <u>baksteenfries</u> .	Zeer waardevol	Grote beeldbepalende hoekpanden. In oorspronkelijke staat bewaard.	Maximaal behoud met aandacht voor eenheid: dakvorm met hoge schoorstenen gele baksteenbouw ritmiek korfbogige muuropeningen afgestemd schrijnwerk	




33065	Hoeve	Roeselarestraat 56, Zonnebeke (West-Vlaanderen)	Vastgesteld	Hoefetje in de wederopbouwtrant van de <u>eigendommen lweins</u> cf. o.m. typerende bedaking met overstekende randen en windborden; teruggaand op de regionale hoevebouw.	Zeer waardevol	Extra beschrijving inventaris: zadeldak in pannen, rode baksteenbouw met gecementeerde plint, korbogige muuropeningen met luiken. Originele drielichten vervangen door ramen met T-verdeling. Bijgebouwen (garage en schuur) zijn nieuwbouw maar volgen het uitzicht van de hoeve.  Historische waarde als eigendom lweins, locuswaarde door ligging rechtover kerkhof/publieke ruimte.	Maximaal behoud met aandacht voor overstekende daken met windborden rode baksteenbouw ritmiek korbogige muuropeningen schrijnwerk met luiken	
33066	't Klokhof	Roeselarestraat 57, Zonnebeke (West-Vlaanderen)	Vastgesteld	Zogenaamd "'t Klokhof" volgens opschrift van uithangbord; zie ook dakruiter van het boerenhuis. Naar verluidt in de jaren 1920 op dezelfde plaats en grosso modo volgens de vooroorlogse inplanting, evenwel met boerenhuis dicht bij de straat, heropgebouwde hoeve. Teruggaand op de regionale hoevebouw: opstelling: losse, lage bestanddelen <u>U-vormig</u> gegroepeerd rondom een begrind erf; <u>boerenhuis, stal</u> en dwarsschuur respectievelijk ten zuidoosten, zuidwesten en noordoosten; afgezonderde recentere <u>tabaksast</u> ten westen; materialen: verankerde <u>rode baksteenbouw</u> , evenwel gebruik van <u>beton</u> voor boven- en onderdorpels van de rechthoekige vensters en deuren met ontlastingsboog; <u>pannen</u> (mechanische) <u>zadeldaken</u> , bij het boerenhuis voorzien van dakvensters met <u>tuitgevel</u> ; indeling: dubbelhuis van <u>vijf traveeën</u> , in de achter- en erfgevel met opkamer; stalvleugel met koestal, privaat en bakhuis; dwarsschuur met paardenstal en wagenhuis. Recentere aanbousels tegen de zijgevels.	Waardevol	Enkel het boerenhuis is origineel bewaard, de typerende dakruiter (Klokhof) is verdwenen. Dwarsschuur herbouwd, nieuwbouw in landelijke stijl.	Aandacht voor U-vormig erf <u>boerenhuis</u> : dakkapellen met tuitgevel, rode baksteenbouw, ritmiek muuropeningen en omlijsting, betonnen dorpels, sierankers eenheid tussen boerenhuis en andere gebouwen	 
213315	Gedenksteeen militaire en burgerlijke doden	Roeselarestraat zonder nummer, Zonnebeke (West-Vlaanderen)	Beschermd	BESCHERMD	Beschermd	BESCHERMD	BESCHERMD	

304704	Gemeentelijke begraafplaats	Roeselarestraat zonder nummer, Zonnebeke (West-Vlaanderen)	Geïntervieweerd door Agentschap Onroerend Erfgoed, zal vastgesteld worden in 2024 met de vaststelling van de inventaris bouwkundig erfgoed in de Provincie West-Vlaanderen	Gemeentelijke begraafplaats uit het interbellum met een crypte uit 1921.	Zeer waardevol	Historische waarde: Tot WO I lag kerkhof rond de Onze-Lieve-Vrouwekerk. Na WO I werd ze verplaatst naar de Roeselarestraat. Funerair erfgoed: Begraafplaats met bakstenen muur langs de straat, monumentale beeldwaarde. Er zijn verschillende waardevolle graven (zie waardering MMP1917 en Kenniscentrum). Herdenkingswaarde: Omvat beschermde crypte (zie hieronder).  + zie lijst met graven van lokaalhistorisch belang, goedgekeurd door college op 21 oktober 2019  Voor Zonnebeke gaat het over 4 graven: Graf pastoor Lammens Graf familie Iweins Crypte Graf familie Pil	Maximaal behoud wat betreft kerkhofmuur, waardevolle graven en beschermde crypte.  + zie lijst met graven van lokaalhistorisch belang, goedgekeurd door college op 21 oktober 2019  Voor Zonnebeke gaat het over 4 graven: Graf pastoor Lammens Graf familie Iweins Crypte Graf familie Pil	 © Inventaris Onroerend Erfgoed
305024	Crypte oud-strijders	Roeselarestraat zonder nummer (Zonnebeke)	Beschermd	BESCHERMD	Beschermd	BESCHERMD	BESCHERMD	 © Inventaris Onroerend Erfgoed
305022	Gedenkmuur 77ste, 114de en 135ste Franse infanterieregiment	Roeselarestraat zonder nummer (Zonnebeke)	Geïntervieweerd door Agentschap Onroerend Erfgoed, zal vastgesteld worden in 2024 met de vaststelling van de inventaris bouwkundig erfgoed in de Provincie West-Vlaanderen	Oorlogsgedenkteken, in 1977 opgericht door de Nationale Strijdersbond ter herinnering aan de vele omgekomen Fransen tijdens de maanden oktober-november 1914.	Zeer waardevol	Beeldwaarde op het kruispunt Broodseinde.  Herdenkingswaarde door WO I	Maximaal behoud	 © Inventaris Onroerend Erfgoed



33068	Hoevetje	Tresoriersstraat 10, Zonnebeke (West-Vlaanderen)	Vastgesteld	<p><u>Wederopbouwhoevetje</u> met typerend dakenspel d.m.v. wolfseinden, vlg. bouwaanvraag n.o.v. architect L. <u>Masure</u> (Elsene). Teruggaand op de regionale hoevebouw cf., opstelling: losse, lage bestanddelen met langgestrekt boerenhuis <u>L-vormig</u> gegroepeerd rondom een deels verhard erf; <u>boerenhuisstal</u> en dwarsschuur resp. ten Z.O. en W.; aanplanting: moestuin ten W.; omzomende haag; materialen: verankerde <u>rode baksteenbouw</u>, evenwel beton voor de lateien van de rechth. huisopeningen o.m. deur gekoppeld aan twee vensters en verdiept in korfboogportaal; <u>pannen</u> (mechanische) <u>zadeldaken</u>, gebogen en op houten modillons, bij het boerenhuis met <u>dakvensters</u>; waar behouden, "traditioneel" houtwerk cf. kleine roedenverdeling; streekeigen bouwelementen : aandaken; hoeksteunberen; gemarkeerde schoorsteentrav. in vrijstaande l.zijgevel van het boerenhuis; indeling: boerenhuis met stal voorzien van <u>korfbogige muuropeningen</u> r., en opkamer in de l.zijgevel; <u>dwarsschuurtje met korfboogpoort</u>, lichtgleuven en <u>rechth. wagenhuispoort</u>.</p>	Weinig waardevol	Vrij intens verbouwde wederopbouwhoeve.	Alle opties zijn mogelijk.	
33069	Hoeve	Tresoriersstraat 13, Zonnebeke (West-Vlaanderen)	Vastgesteld	<p><u>Wederopbouwhoevetje</u> vlg. algemene architecturale kenmerken mogelijk n.o.v. architect L. <u>Masure</u> (Elsene) cf. nr. 10, hier echter meer "getrouw" teruggaand op de regionale hoevebouw (kozijnen!) cf., opstelling: losse, lage bestanddelen <u>L-vormig</u> <u>gegroepeerd</u> rondom een licht verhard erf; <u>boerenhuis</u> met waterpomp tegen de erfgevel, <u>stal- én schuurvleugel</u> resp. ten N.O. en Z.W.; aanplanting: voor het boerenhuis, kippenren beschaduwd door enkele fruitbomen en aansluitende moestuin; kleine <u>boomgaard</u> ten Z.O.; materialen: verankerde <u>rode baksteenbouw</u>; <u>gecementeerde plint</u> bij het boerenhuis; <u>pannen</u> (mechanische) <u>zadeldaken</u>, gebogen en op houten modillons, bij de stal- én de schuurvleugel onderbroken en met <u>wolfseind</u> r.; bakstenen onderdorpels; rechth. wagenhuispoort onder houten balk; streekeigen bouwelementen: muurvlchtingen in de puntgevels van de <u>dakvensters</u> bij het boerenhuis en de stal; <u>rondboognisje</u> in de r.zijgeveltop van het boerenhuis; "traditionele" houten kruis- en bolkozijnen met kleine roedenverdeling en luiken; indeling: dubbelhuis van drie trav., in de achtergevel o.m. een opkamertrav.; stal- én schuurvleugel met wagenhuis, privaat en melkhuysje.</p>	Waardevol	In oorspronkelijke staat bewaarde wederopbouwhoeve. Mooi geheel van erf met gebouwen.	Aandacht voor L-vormig groen erf eenheid boerenhuis en schuur (volume en materialen) ritmiek rechthoekige muuropeningen dakkapellen boerenhuis wolfsdak schuur schrijnwerk	

© Inventaris Onroerend Erfgoed

33070	Wederopbouwhoeve	Wolvestraat 7, Zonnebeke (West-Vlaanderen)	Vastgesteld	<p>Wederopbouwhoeve uit het begin van de jaren 1920, vlg. bouwaanvraag n.o.v. architect F. Delrue (Moorsele); gr.m. teruggaand op de regionale hoevebouw cf., opstelling: losse, lage bestanddelen <u>U-vormig</u> gegroepeerd rondom een licht verhard erf toegankelijk via bakstenen hekpijlers en met <u>oprit vanaf de Beselarestraat; boerenhuis, koestal en dwarsschuur</u> resp. ten N.O., N.W. en Z.O.; <u>bakhuis</u> achter de boerenwoning; ten N. en W., afgezonderde <u>asten</u> resp. voor tabak (jaren 1940) en cichorei; aanplanting: populieren aan de erftoegang; materialen: verankerde <u>rode baksteenbouw met decoratief gebruik van witte cementstenen</u> bij de getoogde huis- en stalopeningen; <u>lichtgebogen pannen</u> (mechanische) <u>zadeldaken</u> op houten modillons, bij boerenhuis en <u>koestal</u> met bijkomend <u>dakvenster</u> voorzien van wolfseind en o.m. houten spant; "traditioneel" houtwerk cf. luiken en tweeledige staldeuren; schuur- en wagenhuispoort onder ijzeren I-balk; troggewelven van cement met ijzeren I-balken in de stal; indeling: boerenhuis met twee paardestal-trav. l. + vijf trav., in de achtergevel met opkamer; dwarsschuur met wagenhuis. Recentere aanbouwsels tegen zijgevel van boerenhuis, stal en dwarsschuur. Nieuwe varkensstal ten O.</p>	Waardevol	<p>Boerenhuis is gesloopt en herbouwd in landelijke stijl, volgt gedeeltelijk origineel materiaalgebruik (bv. rode pannen en bakstenen), maar sterk vereenvoudigd ontwerp (typische witte cementstenen zijn verdwenen). Enkel de koestal en ast zijn nog authentiek.</p>	<p>Aandacht voor <u>U-vormig erf eenheid gebouwen</u> qua volume en materialen <u>boerenhuis</u>: volume, rode materialen, ritmiek muuropeningen <u>koestal</u>: dakkapel, rode baksteenbouw met witte banden, korfbogige muuropeningen <u>ast</u></p>	
213363	Spoorzate Zonnebeke - Passendale	Onbepaald zonder nummer, Zonnebeke (West-Vlaanderen)	Vastgesteld	<p>De voormalige spoorwegbedding Zonnebeke-Passendale werd grotendeels <u>als fietspad ontsloten</u>. Tijdens de Derde Slag om Ieper, meer bepaald tijdens de Slag om Broodseinde begin oktober 1917, trok de 3de en 2de Australische divisie langsheen deze spoorwegbedding richting de beruchte Duitse Flandern I Stellung, waarvan er onder meer nog bunkers in de omgeving van de spoorzate en op Tyne Cot Cemetery bewaard gebleven zijn. De spoorzate werd in 2006 heringericht tussen het dorp van Zonnebeke en Tyne Cot Cemetery, en ontsloten onder meer aan de hand van 4 informatieborden van Oorlog en Vrede in de Westhoek. <u>De voormalige spoorwegbedding Zonnebeke - Passendale bevat nog verschillende restanten van de Eerste Wereldoorlog</u>, waaronder bunkers van de Flandern I Stellung.</p>	Zeer waardevol	<p>Historisch-militaire waarde Landschappelijke waarde Ontsluiting als fietspad.</p>	<p>Maximaal behoud van de oorlogsrelicten en landschap langs de spoorwegbedding</p>	